



PREFEITURA MUNICIPAL DE VIANA – ESTADO DO ESPIRITO SANTO

Secretaria Municipal de Governo

Ofício/SEMGOV./nº 320/2019

Viana/ES 14 de agosto de 2019.

Exmo. Srº.

FABIO LUIZ DIAS



Presidente da Câmara Municipal de Viana

ASSUNTO: Projeto de Lei nº 24/2019

Senhor Presidente,

Encaminhamos para Vossa Excelência o Projeto de Lei nº 24/2019, que Cria, extingue, denomina as delimitações das regiões administrativas e o limite dos bairros de Viana, e dá outras providencias.

Atenciosamente,

 CÂMARA MUNICIPAL DE VIANA	Protocolo nº <u>1887</u>
	<u>15 / 08 / 2019</u>
	 Assinatura

GILSON DANIEL BATISTA

Prefeito Municipal

Av. Florentinos Ávidos, 01 – Centro – Viana/ES – Cep: 29130-915

Telefone: 27 – 2124-6705 – 2124-6736

e-mail: gabinete@viana.es.gov.br



**PREFEITURA MUNICIPAL DE VIANA
SECRETARIA MUNICIPAL DE GOVERNO**



PL 24/2019

Senhor Presidente,
Senhores Vereadores,

Temos a honra de submeter à apreciação dessa Egrégia Câmara Municipal o Projeto de Lei, em anexo, que "Cria, *extingue*, Denomina as Delimitações das Regiões Administrativas e o Limite dos Bairros de Viana".

A atual delimitação, das Regiões Administrativas do Município, foi disciplinada através do Decreto Municipal nº 086, de 11 de abril de 2014.

Já o limite dos Bairros, foi disciplinado pela Lei Municipal nº 1868, de 18 de dezembro de 2006.

As alterações nas delimitações das regiões administrativas e dos limites dos bairros foram necessárias tendo em vista que no de 2016 realizamos a revisão do nosso Plano Diretor Municipal, juntamente com a revisão do Perímetro Urbano do Município.

Observamos que os limites atuais das regiões administrativas e dos bairros disciplinados pelas leis acima, não atendiam a realidade do Município. Tínhamos ainda algumas regiões, áreas e/ou loteamentos que não estavam inseridas dentro de um Bairro, o que podia prejudicar o crescente desenvolvimento econômico que vem ocorrendo no Município. Em paralelo, além dos parâmetros técnicos, verificamos a questão do pertencimento, algumas comunidades não se reconheciam no bairro no qual estavam inseridas.

Sendo assim, encaminhamos esta Lei estando certo de que a presente proposição merecerá a melhor acolhida, por parte dessa Augusta Casa Legislativa. Nesta oportunidade renovo a V. Exa. E aos seus ilustres pares, votos de estima e consideração.

Atenciosamente,

Viana, 09 de agosto de 2019

GILSON DANIEL BATISTA
Prefeito Municipal de Viana



**PREFEITURA MUNICIPAL DE VIANA
SECRETARIA MUNICIPAL DE GOVERNO**



PL 24/2019

PROJETO DE LEI Nº 24/2019

Cria, extingue, denomina as delimitações das regiões administrativas e o limite dos bairros de viana, e dá outras providencias.

O PREFEITO MUNICIPAL DE VIANA, Estado do Espírito Santo, no uso de suas atribuições legais, prevista no inciso III, Art. 60, da Lei Orgânica Municipal, faz saber que a Câmara aprovou e eu sanciono a seguinte lei:

TÍTULO I – PARTE GERAL

CAPÍTULO I – DA APLICAÇÃO

Art. 1º Ficam criados, extintos, denominados e delimitados, nos termos desta Lei, as Regiões Administrativas e os Bairros que integram o território do Município de Viana.

Art. 2º Entende-se por região administrativa a porção do território determinada por grupos de bairros que apresentam características fisiográficas em comum, ou seja, bairros que estão próximos entre si, contam com características sociais, de desenvolvimento, culturais e/ ou topografia em comuns.

Art. 3º Entende-se como bairro, cada uma das partes principais em que é dividida a cidade, tendo como unidade espacial de referência os setores censitários do Instituto Brasileiro de Geografia e Estatística (IBGE), visando a facilitar o controle administrativo dos serviços públicos e a orientação espacial das pessoas.

Art. 4º Ficam estabelecidas as denominações das 10 (dez) Regiões Administrativas do Município de Viana, conforme se segue:

- I – Região 01 – Grande Centro;
- II – Região 02 – Grande Universal;
- III – Região 03 – Grande Marcílio de Noronha;
- IV – Região 04 – Grande Bethânia;
- V – Região 05 – Grande Areinha;
- VI – Região 06 – Grande Tanque;
- VII – Região 07 – Grande Parque Industrial;



PREFEITURA MUNICIPAL DE VIANA
SECRETARIA MUNICIPAL DE GOVERNO



PL 24/2019

VIII – Região 08 – Grande Jucu; e,

IX – Região 09 – Grande Araçatiba.

Parágrafo Único. A delimitação das regiões administrativas descritas nos incisos I a IX deste artigo encontram-se no mapa do Anexo 01, integrante desta Lei.

Art. 5º Ficam denominados e delimitados os bairros do Município de Viana que são componentes da área urbana delimitada no Plano Diretor Municipal, conforme relação por Região Administrativa, descrição e mapas, que constituem o Anexo 02 integrante desta Lei:

I – Região 01 - Grande Centro

- a) Centro de Viana;
- b) Bom Pastor; e,
- c) Ribeira;

II – Região 02 – Grande Universal

- a) Ipanema;
- b) Universal; e,
- c) Canaã.

III – Região 03 – Grande Marcílio de Noronha

- a) Primavera;
- b) Industrial;
- c) Marcílio de Noronha.

IV – Região 04 – Grande Bethânia

- a) Arlindo Villaschi;
- b) Campo Verde;
- c) Nova Bethânia; e,
- d) Vila Bethânia;

V – Região 05 – Grande Areinha

- a) Areinha;



PREFEITURA MUNICIPAL DE VIANA
SECRETARIA MUNICIPAL DE GOVERNO



PL 24/2019

c) Soteco; e,

d) Vale do Sol.

VI – Região 06 – Grande Tanque

- a) Morada Bethânia;
- b) Coqueiral de Viana

VII – Região 07 – Grande Parque Industrial

- a) Parque Industrial.

VIII – Região 08 – Grande Jucu

- a) Jucu.

IX – Região 09 – Grande Araçatiba

- b) Araçatiba

X – Região 10 – Rural

§1º A delimitação dos bairros descritos nos incisos I a X deste artigo encontram-se no mapa do Anexo 02, integrante desta Lei.

Art. 6º Esta Lei entra em vigor na data de sua publicação ficando revogadas todas as disposições em contrário, especialmente as constantes no Decreto Municipal nº 086, de 11 de abril de 2014, na Lei Municipal nº 1109, de 05 de outubro de 1990 e a Lei nº 1868, de 18 de dezembro de 2006.

Viana, ES, 09 de agosto de 2019.

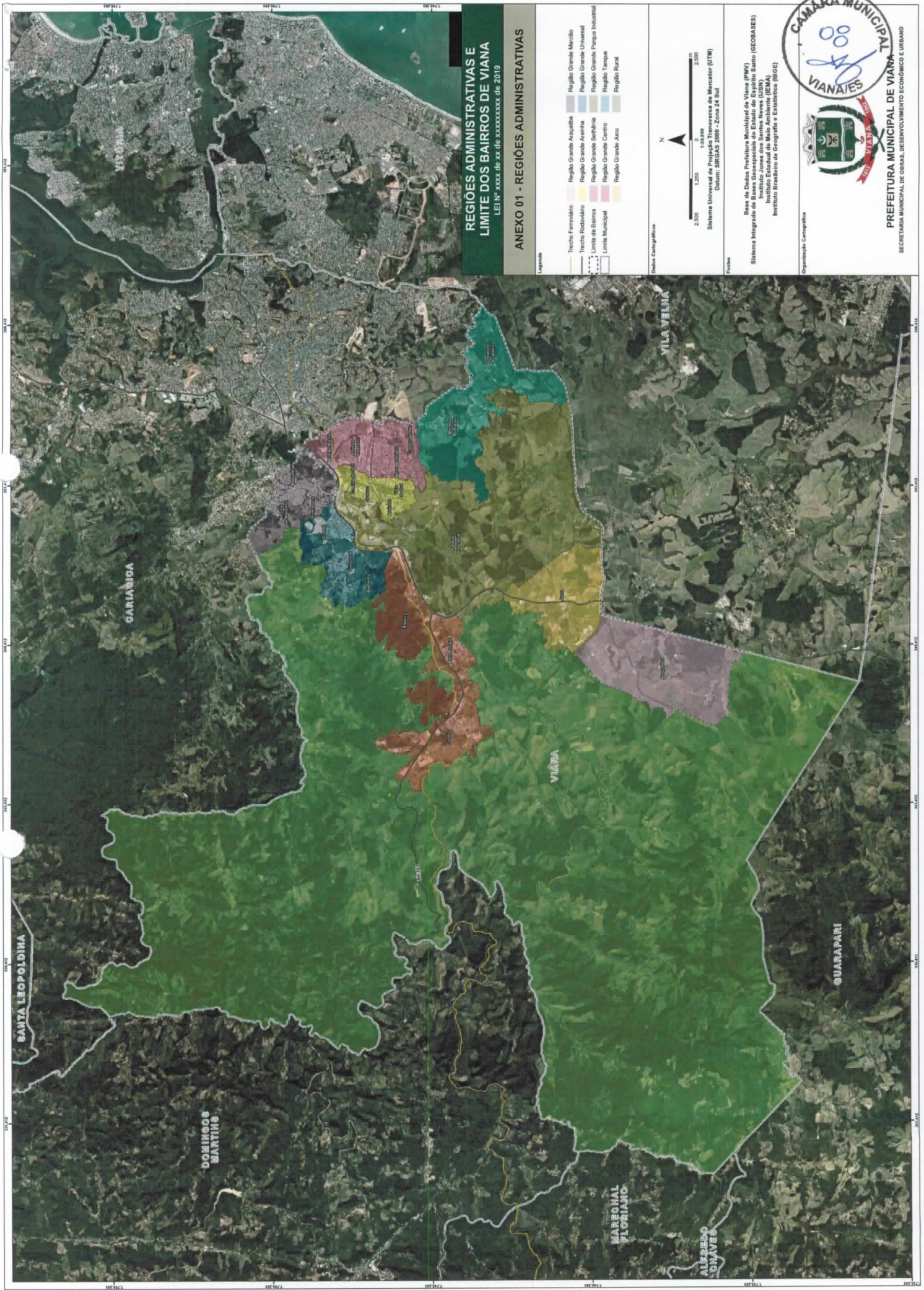
GILSON DANIEL BATISTA
Prefeito Municipal de Viana



PREFEITURA MUNICIPAL DE VIANA
SECRETARIA MUNICIPAL DE GOVERNO



ANEXO 01



REGIÕES ADMINISTRATIVAS E LIMITE DOS BAIRROS DE VIANA
LEI Nº 2003 de 22 de novembro de 2019

ANEXO 01 - REGIÕES ADMINISTRATIVAS

- Legenda**
- Trcheo Ferroviário
 - Trcheo Rodoviário
 - Região Grande Acaia
 - Região Grande Betânia
 - Região Grande Centro
 - Região Grande Jacu
 - Região Grande Macaúba
 - Região Grande Mercão
 - Região Grande Universa
 - Região Grande Parque Industrial
 - Região Rural
 - Limite de Bairros
 - Limite Municipal

Dados Cartográficos

N

0 1.250 2.500 5.000 10.000 20.000 m

Sistema Universal de Projeções de Mercator (UTM)

Data: SBRGAS 2005 - Zona 24 Sul

Fonte:

Base de Dados Prefeitura Municipal de Viçosa (PMV)
Sistema Integrado de Bases Geospaciais do Estado do Espírito Santo (GEOBASES)
Instituto Jones dos Santos Neves (IJSN)
Instituto Brasileiro de Geografia e Estatística (IBGE)


CÂMARA MUNICIPAL
VIANESES

PREFEITURA MUNICIPAL DE VIANA
 SECRETARIA MUNICIPAL DE OBRAS, DESENVOLVIMENTO ECONÔMICO E URBANO

Organização Cartográfica



PREFEITURA MUNICIPAL DE VIANA
SECRETARIA MUNICIPAL DE GOVERNO



ANEXO 02



REGIÕES ADMINISTRATIVAS E LIMITE DOS BAIRROS DE VIANA
LEI 117/2009 de 10 de Novembro de 2019

ANEXO 02 - LIMITE DE BAIRROS

Legenda

- Trecho Ferroviário
- Trecho Rodoviário
- - - Limite de Bairros
- Limite Municipal

Outlets Cartográficas



Sistema Universal de Projção Transversa de Mercator (UTM)
Datum: SIRGAS 2000 - Zona 24 Sul

Fontes

Bases de Dados Prefeitura Municipal de Viana (PDV)
Sistema Integrado de Informação Geográfica - SII (GeoBASES)
Instituto Jones dos Santos Neves (IJSN) - Saneamento (GEORASES)
Instituto Estadual de Meio Ambiente (IEMA)
Instituto Brasileiro de Geografia e Estatística (IBGE)

Organização Cartográfica



PREFEITURA MUNICIPAL DE VIANA DO CASTELO
SECRETARIA MUNICIPAL DE OBRAS, DESENVOLVIMENTO ECONÓMICO E TURISMO



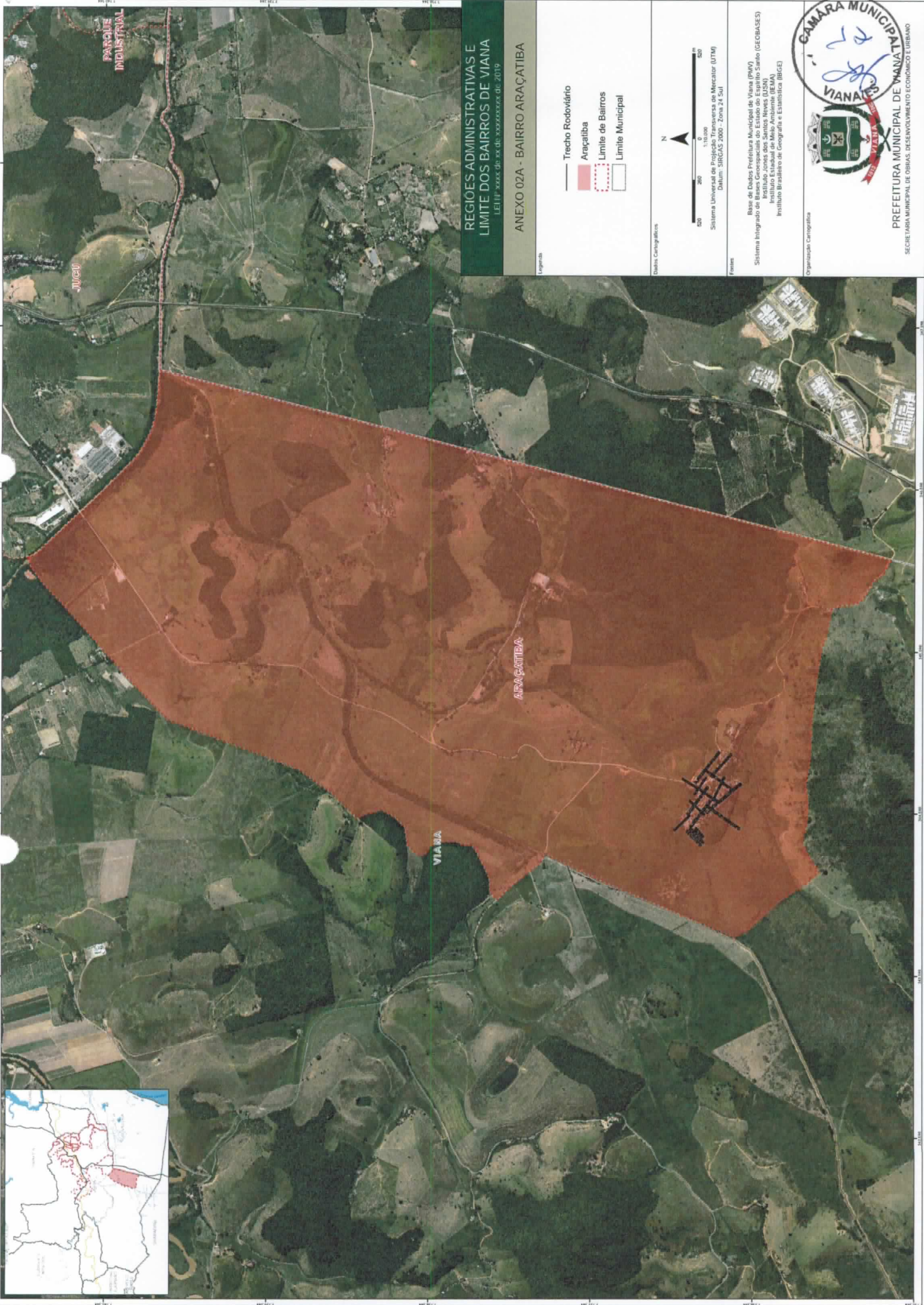
PREFEITURA MUNICIPAL DE VIANA
SECRETARIA MUNICIPAL DE GOVERNO

ANEXO 02A

I – Bairro: Araçatiba

Loteamentos: Araçatiba.

Localização: Com uma área de 10.474.242,14m², o bairro Araçatiba está localizado no Distrito de Viana, limitando-se ao Norte com propriedades rurais; a Leste com propriedades rurais; a Oeste com propriedades rurais; ao Sul com propriedades rurais.



REGIÕES ADMINISTRATIVAS E LIMITE DOS BAIRROS DE VIANA
LEI Nº 1.111 DE 14 DE ABRIL DE 2019

ANEXO 02A - BAIRRO ARAÇATIBA

Legenda

- Trecho Rodoviário
- ARAÇATIBA
- Limite de Bairros
- Limite Municipal

Dados Cartográficos



Sistema Universal de Projeção Transversa de Mercator (UTM)
Datum: SIRGAS 2000 - Zona 24 Sul

Fornecedores

Base de Dados Prefeitura Municipal de Viana (PMV)
Sistema Integrado de Gestão da Prefeitura Municipal de Viana (SIGPMV)
Instituto Jones dos Santos Neves (IJSN)
Instituto Estadual de Meio Ambiente (IEAMA)
Instituto Brasileiro de Geografia e Estatística (IBGE)

Organização Cartográfica



PREFEITURA MUNICIPAL DE VIANA
SECRETARIA MUNICIPAL DE OBRAS, DESENVOLVIMENTO ECONÔMICO E URBANO



PREFEITURA MUNICIPAL DE VIANA
SECRETARIA MUNICIPAL DE GOVERNO

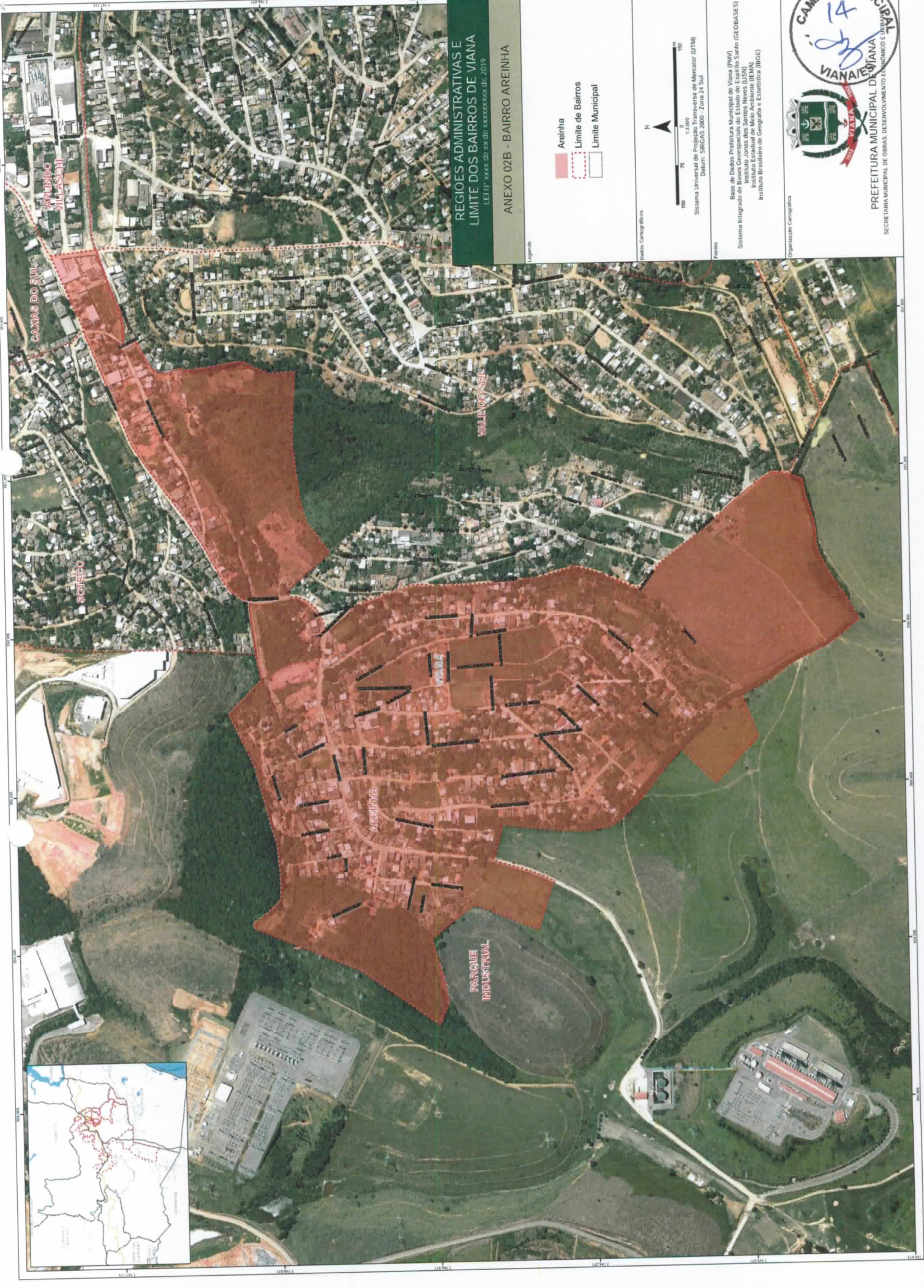


ANEXO 02B

II – Bairro: Areinha

Loteamentos: Parte do Soteco, Areinha A, B, C, D.

Localização: Com uma área de 727.218,07m², o bairro Areinha está localizado no Distrito de Viana, limitando-se ao Norte com os bairros Parque Industrial, Soteco e Caxias do Sul; a Leste com os bairros Vale do Sol, Nova Bethânia e Arlindo Villaschi; a Oeste com o bairro Parque Industrial; ao Sul com o bairro Parque Industrial.



REGIÕES ADMINISTRATIVAS E LIMITE DOS BAIRROS DE VIANA
 LEI Nº 10003 de 08 de Novembro de 2019

ANEXO 02B - BAIRRO AREINHA

- Areinha
- Limite de Bairros
- Limite Municipal

Base: Cartogr. Aires



Sistema: Universal de Projções de Mercator (UTM)
 Datum: SIRGAS 2000 - Zona 24 Sul

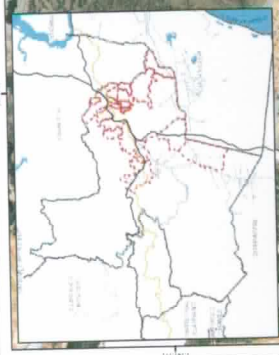
Fuente:

Base de Dados Prefeitura Municipal de Viana (PMV)
 Sistema Integrado de Bases Geográficas do Estado do Espírito Santo (GEBIGES)
 Instituto Geográfico do Rio de Janeiro (IGRJ)
 Instituto Brasileiro de Geografia e Estatística (IBGE)

Organização Cartográfica



PREFEITURA MUNICIPAL DE VIANA DO CASTELO
 SECRETARIA MUNICIPAL DE CIÊNCIAS, DESENVOLVIMENTO ECONÓMICO E JURÍDICO





PREFEITURA MUNICIPAL DE VIANA
SECRETARIA MUNICIPAL DE GOVERNO

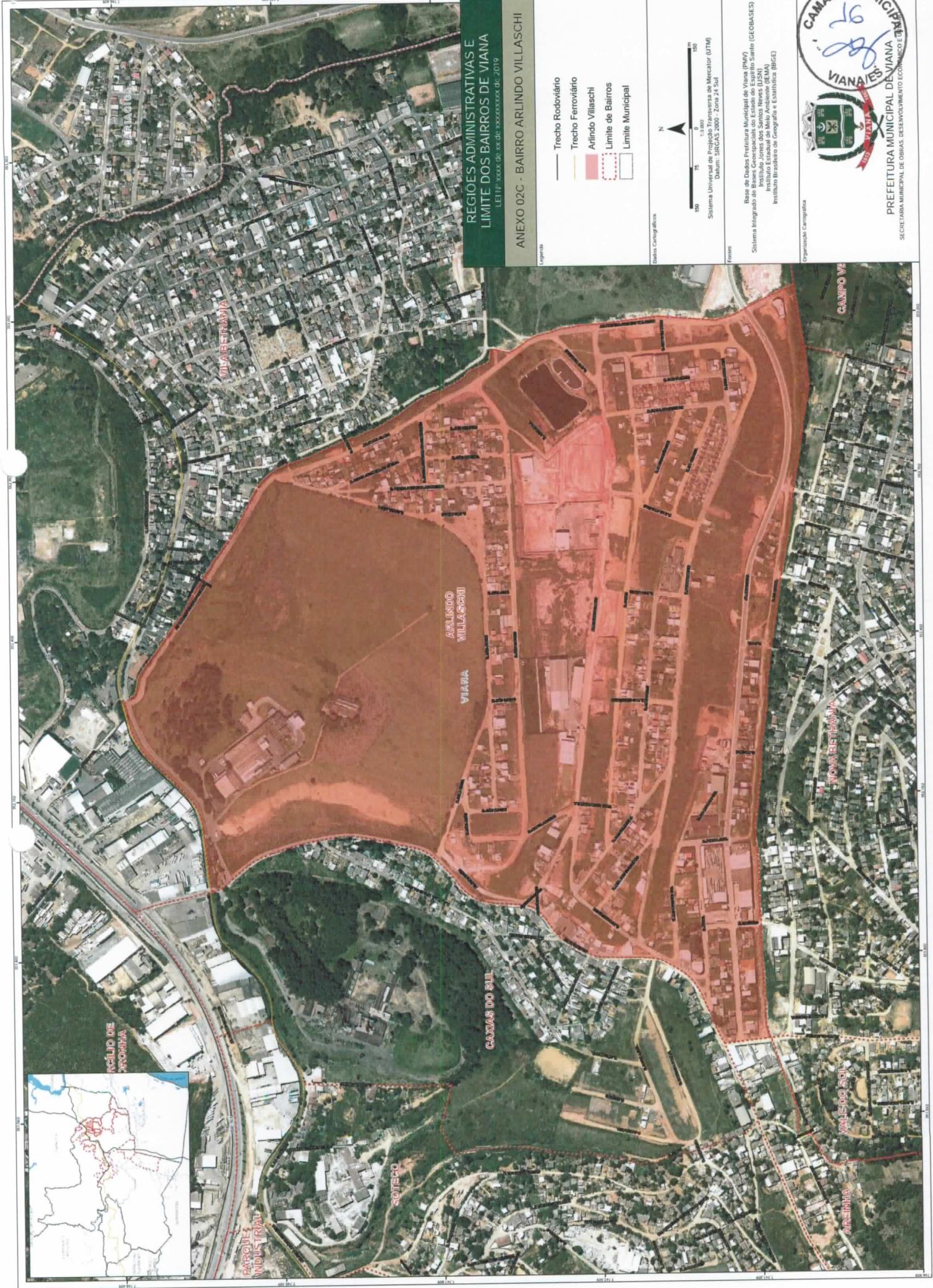


ANEXO 02C

III – Bairro: Arlindo Villaschi

Loteamento: Parte do Arlindo Ângelo Villaschi

Localização: Com uma área de 1.107.899,19m², o bairro Arlindo Villaschi está localizado no Distrito de Viana, limitando-se ao Norte com o bairro Vila Bethânia; a Leste com os bairros Vila Bethânia e Campo Verde; a Oeste com o bairro Caxias do Sul; ao Sul com o bairro Nova Bethânia e Campo Verde.



REGIÕES ADMINISTRATIVAS E LIMITE DOS BAIRROS DE VIANA
LEI Nº 3003 de 15 de setembro de 2019

ANEXO 02C - BAIRRO ARLINDO VILLASCHI

- Trecho Rodoviário
- Trecho Ferroviário
- Arlindo Villaschi
- Limite de Bairros
- Limite Municipal



Base de Dados Prefeitura Municipal de Viana (PMV)
Sistema Integrado de Bases Geoespaciais do Estado do Espírito Santo (GEOBASES)
Instituto Estadual de Meio Ambiente (IEMA)
Instituto Brasileiro de Geografia e Estatística (IBGE)



PREFEITURA MUNICIPAL DE VIANA
SECRETARIA MUNICIPAL DE OBRAS, DESENVOLVIMENTO ECONOMICO E



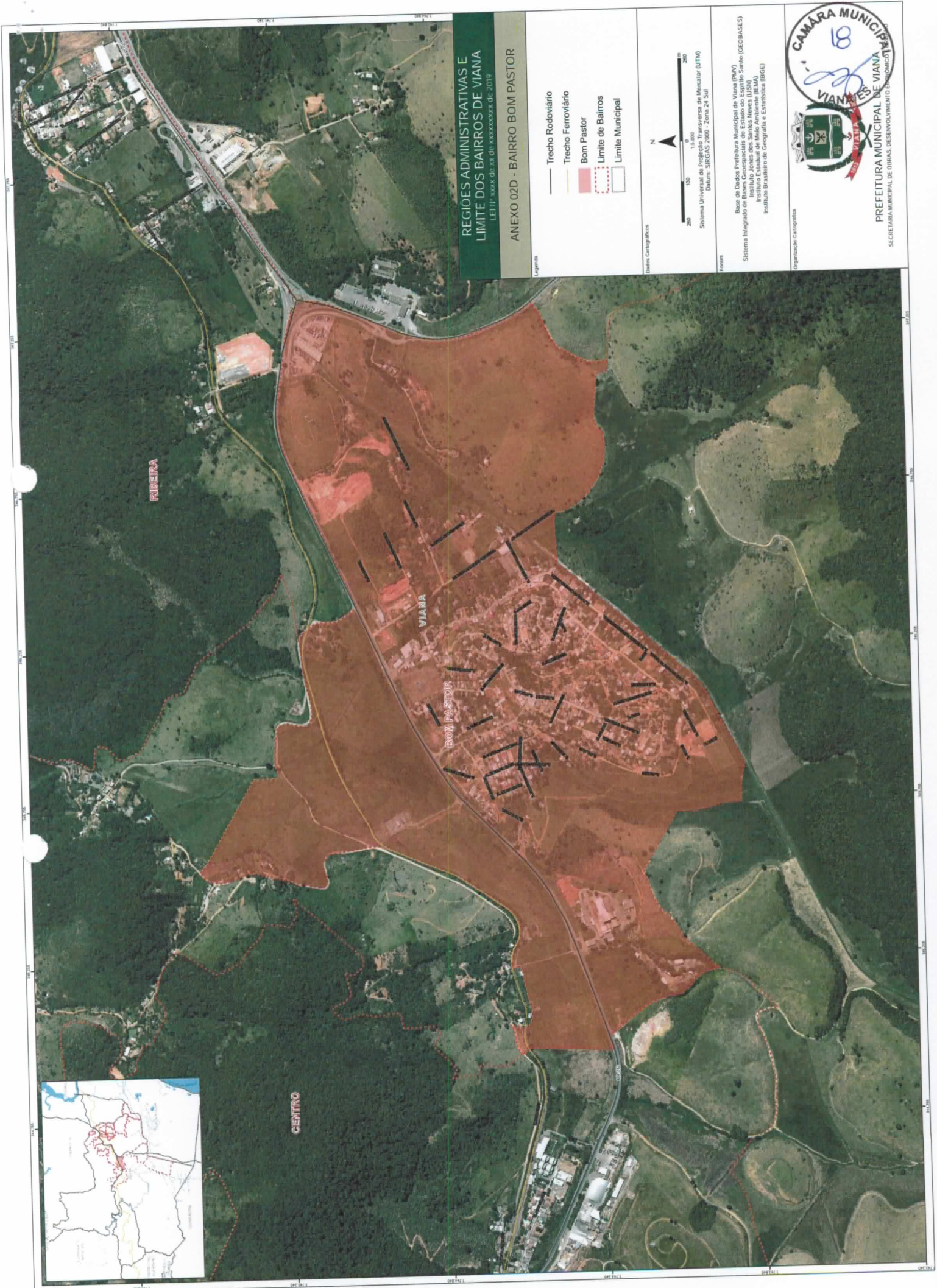


ANEXO 02D

IV – Bairro: Bom Pastor

Loteamentos: Vila Nova, Bom Pastor, Chácara Pedra Negra.

Localização: Com uma área de 2.187.112,73m², o bairro Bom Pastor está localizado no Distrito de Viana, limitando-se ao Norte com o Parque Rota das Garças e com o bairro Ribeira; a Leste com o bairro Parque industrial; a Oeste com o bairro Centro; ao Sul com propriedades rurais.





PREFEITURA MUNICIPAL DE VIANA
SECRETARIA MUNICIPAL DE GOVERNO

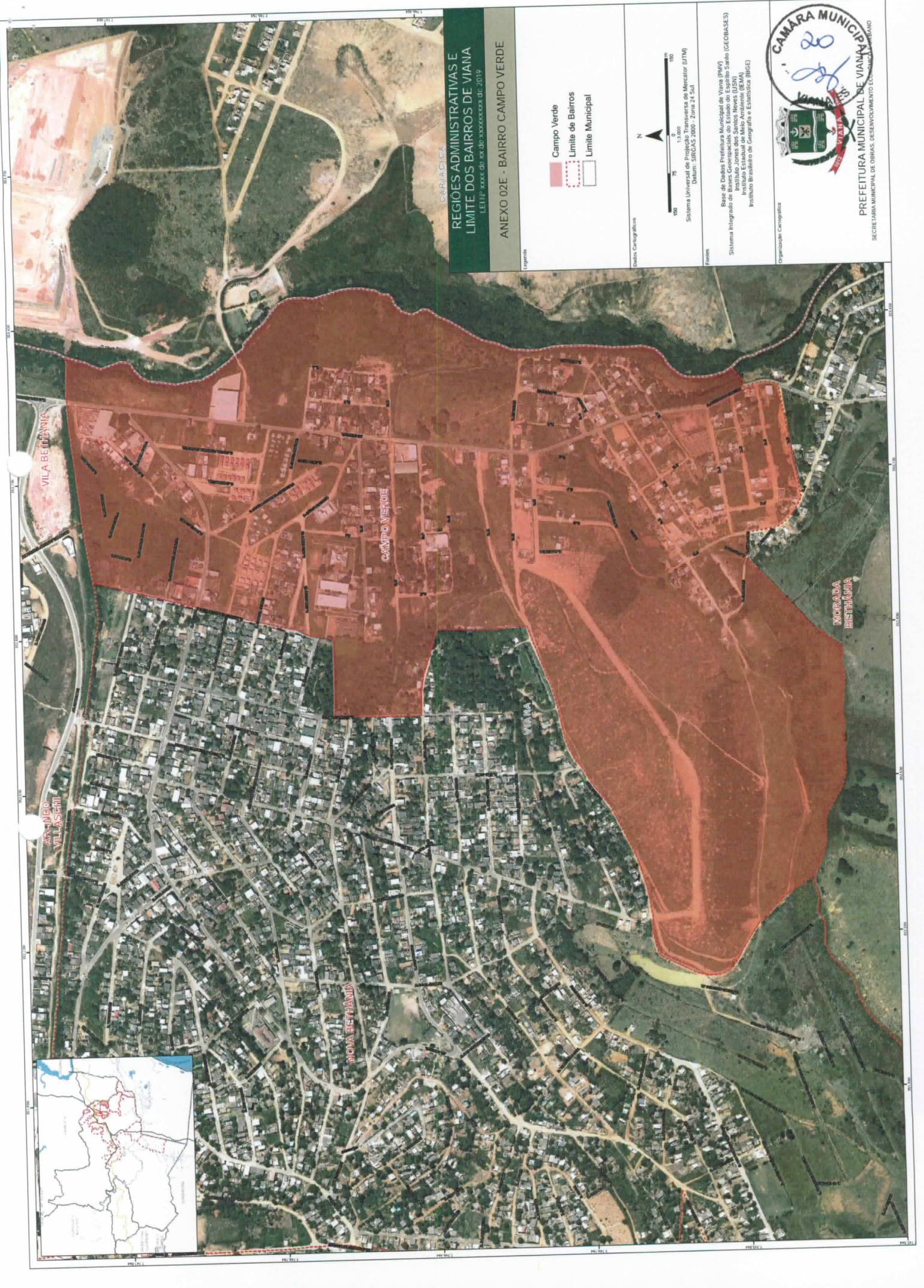


ANEXO 02E

V – Bairro: Campo Verde

Loteamentos: Simmer Setor CAIC, Campo Verde e Parque Residencial Bethânia.

Localização: Com uma área de 1.043.311,31m², o bairro Campo Verde está localizado no Distrito de Viana, limitando-se ao Norte com os bairros Arlindo Villaschi e Vila Bethânia e com o Distrito de Cariacica; a Leste com o Distrito de Cariacica; a Oeste com o bairro Nova Bethânia; ao Sul com o bairro Morada Bethânia.



REGIÕES ADMINISTRATIVAS E LIMITE DOS BAIRROS DE VIANA
LEI Nº. XXXX de 14 de XXXXXXXX de 2019

ANEXO 02E - BAIRRO CAMPO VERDE

- Legenda
- Campo Verde
 - Limite de Bairros
 - Limite Municipal

Dados Cartográficos

N

0 75 150
m

1:3.000

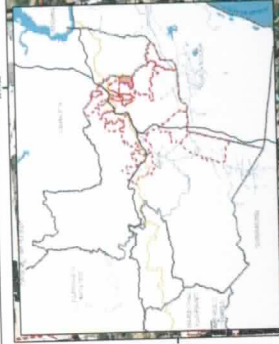
Sistema Universal de Projção Transversa de Mercator (UTM)
Datum: SIRGAS 2000 - Zona 24 Sul

Fonte

Base de Dados Prefeitura Municipal de Vila Beltrania (DBO)
Banco de Dados do Instituto de Geografia e Estatística do Estado de São Paulo (GEOBASES)
Sistema Integrado de Banco de Dados do Instituto de Geografia e Estatística do Estado de São Paulo (SIBGE)
Instituto Estadual de Meio Ambiente (IEMA)
Instituto Brasileiro de Geografia e Estatística (IBGE)

Organização Cartográfica

PREFEITURA MUNICIPAL DE VILA BELTRANIA
SECRETARIA MUNICIPAL DE OBRAS, DESENVOLVIMENTO ECONÔMICO E PLANEJAMENTO



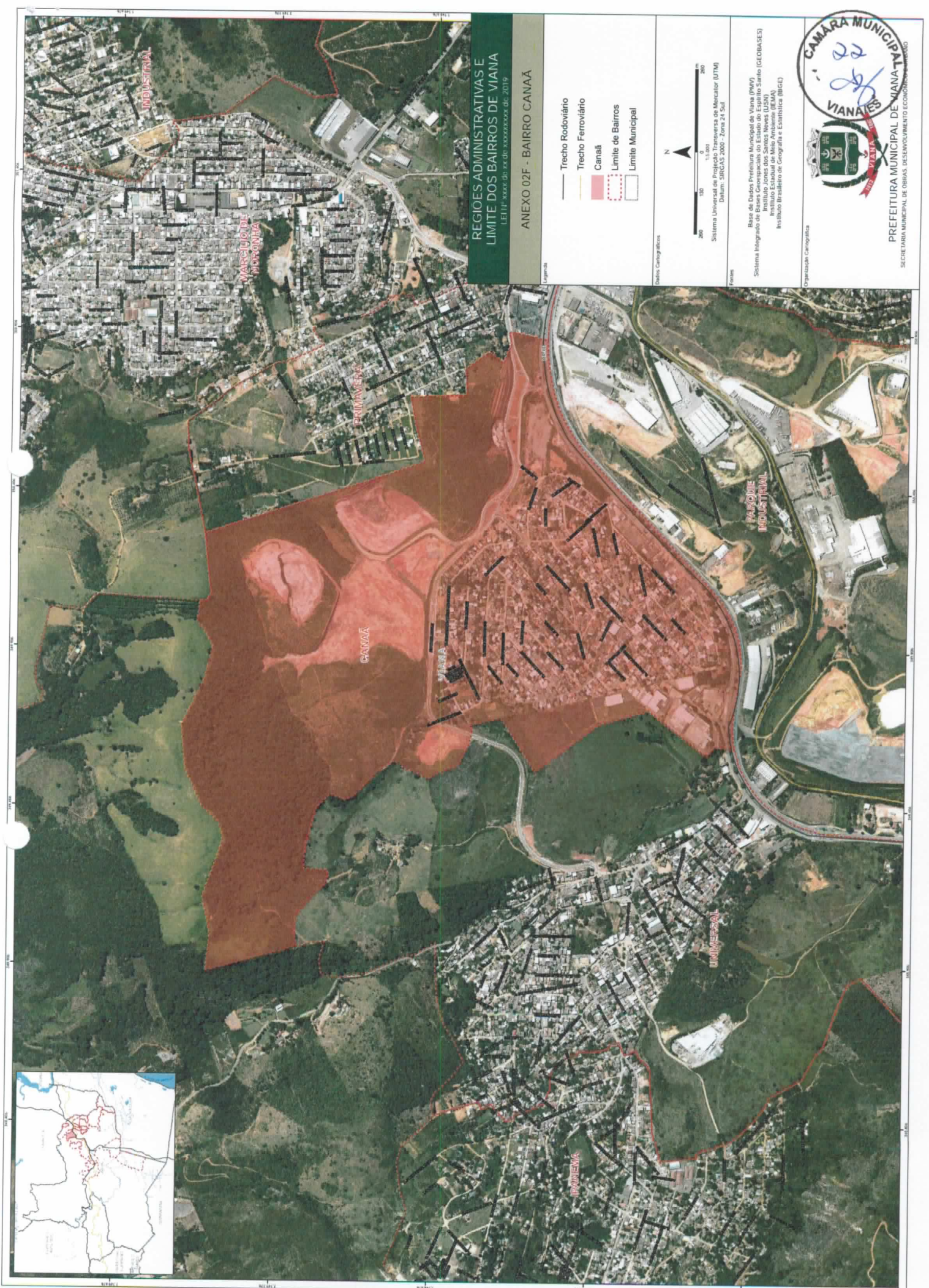


ANEXO 02F

VI – Bairro: Canaã

Loteamentos: Canaã.

Localização: Com uma área de 1.714.981,85m², o bairro Canaã está localizado no Distrito de Viana, limitando-se ao Norte com propriedades rurais, com o bairro Marcílio de Noronha e com o bairro Primavera; a Leste com os bairros Primavera e Parque Industrial; a Oeste com o bairro Universal; ao Sul com os bairros Universal e Parque Industrial.





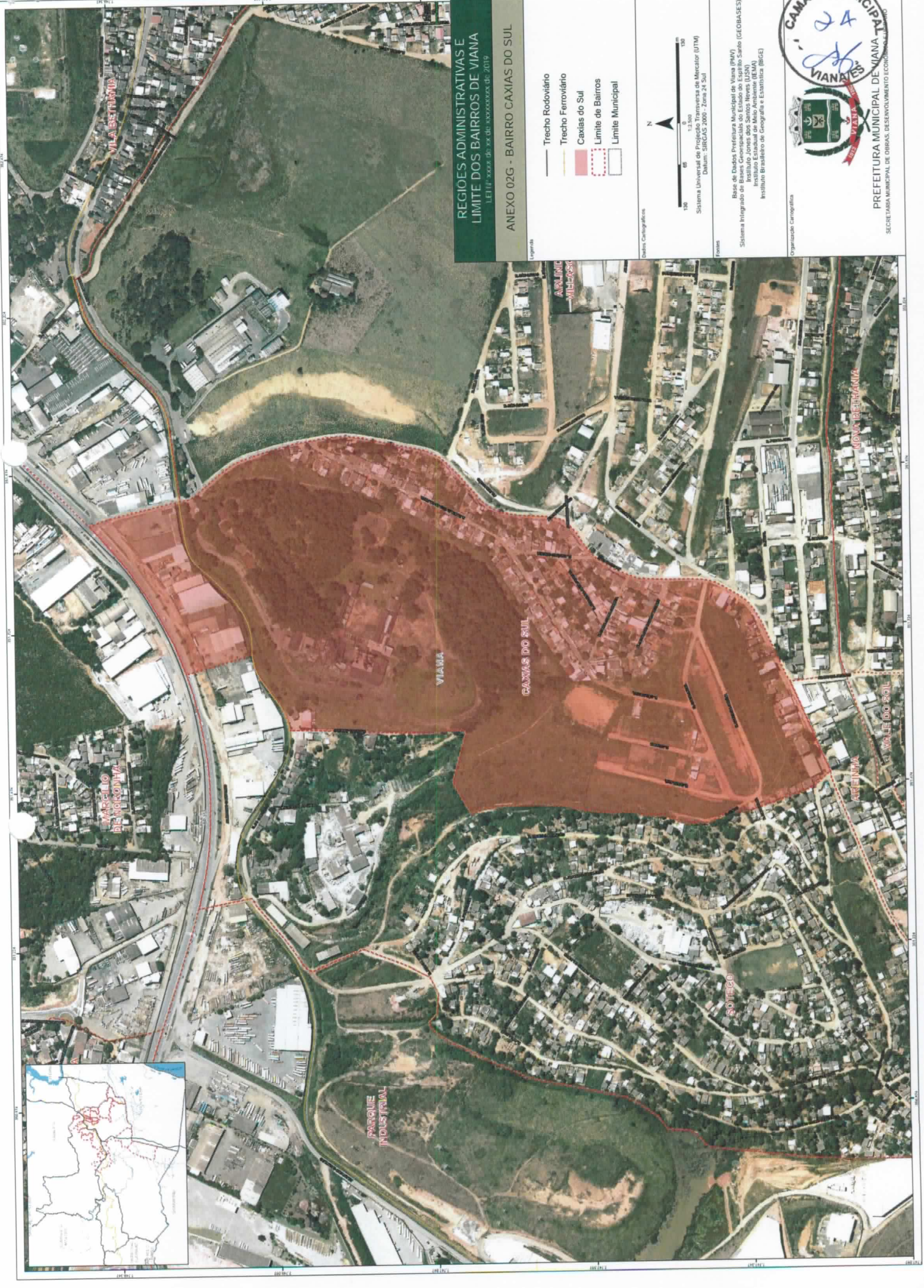
PREFEITURA MUNICIPAL DE VIANA
SECRETARIA MUNICIPAL DE GOVERNO

ANEXO 02G

VII – Bairro: Caxias do Sul

Loteamentos: Caxias do Sul e parte do Arlindo Villaschi.

Localização: Com uma área de 407.279,45m², o bairro Caxias do Sul está localizado no Distrito de Viana, limitando-se ao Norte com bairros Primavera e Marcílio de Noronha; a Leste com os bairros Arlindo Villaschi e Vila Bethânia; a Oeste com o bairro Soteco; ao Sul com os bairros Arlindo Villaschi e Areinha.



REGIÕES ADMINISTRATIVAS E LIMITE DOS BAIRROS DE VIANA

LEI Nº. 3000, de 08 de novembro de 2019

ANEXO 02G - BAIRRO CAXIAS DO SUL

- Legenda**
- Trecho Rodoviário
 - Trecho Ferroviário
 - Caxias do Sul
 - Limite de Bairros
 - Limite Municipal



Fuente:

Base de Dados Prefeitura Municipal de Viana (PMV)
 Sistema Integrado de Bases Geospaciais do Estado do Espírito Santo (GEOBASES)
 Instituto Jones dos Santos Neves (USJN)
 Instituto Estadual de Geografia e Estatística (IBGE)



PREFEITURA MUNICIPAL DE VIANA
 SECRETARIA MUNICIPAL DE OBRAS, DESENVOLVIMENTO ECONOMICO E COMERCIO

Organização Cartográfica





PREFEITURA MUNICIPAL DE VIANA
SECRETARIA MUNICIPAL DE GOVERNO

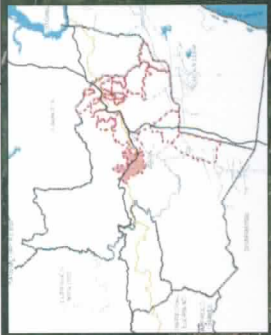
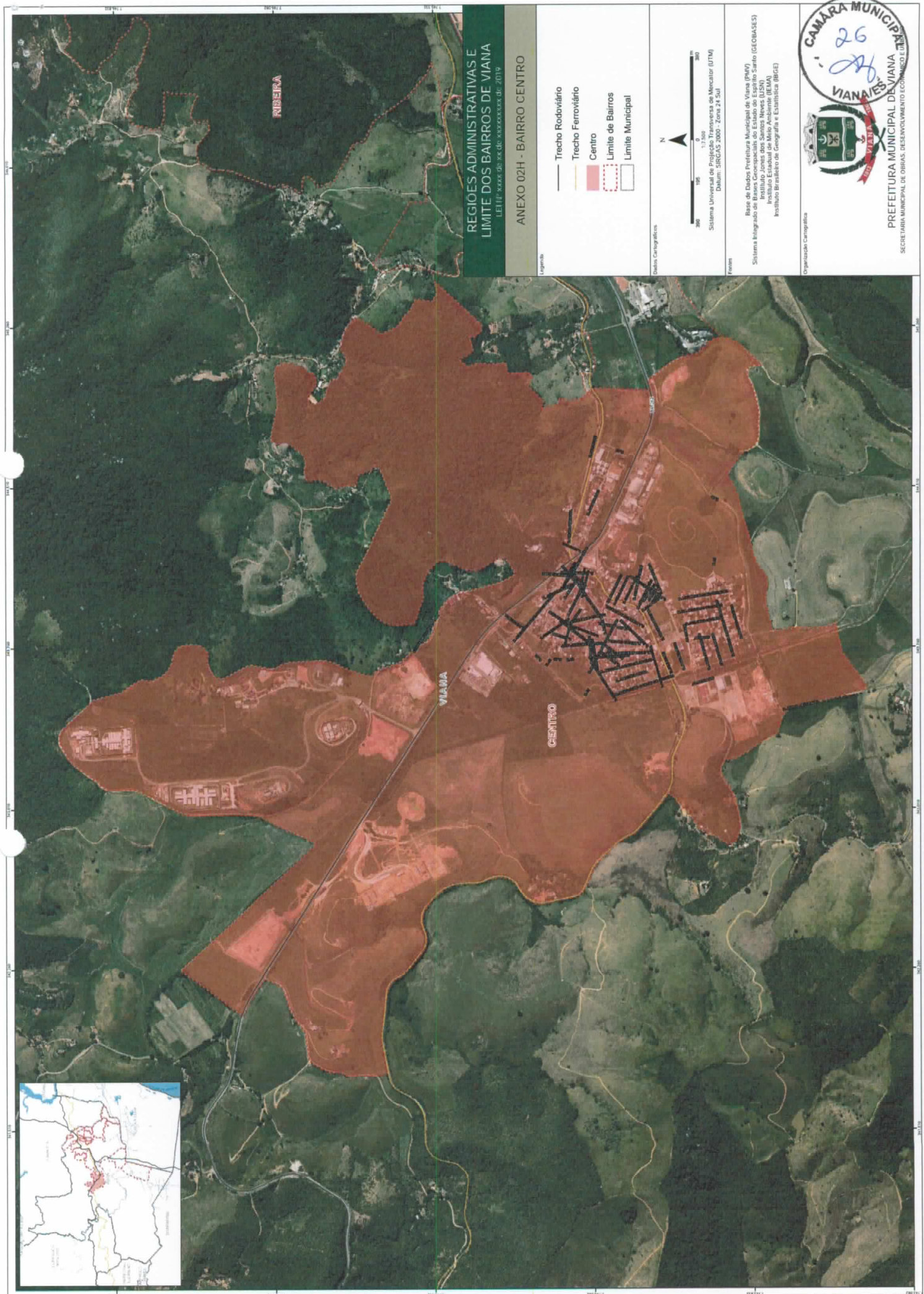


ANEXO 02H

VIII – Bairro: Centro

Loteamentos: Santo Agostinho, Santa Terezinha, Nova Viana, Nova Viana I, Viana Centro e Verona.

Localização: Com uma área de 6.127.631,27m², o bairro Centro está localizado no Distrito de Viana, limitando-se ao Norte com o Parque Rota das Garças; a Leste com o bairro Bom Pastor; a Oeste com propriedades rurais; ao Sul com propriedades rurais.



REGIÕES ADMINISTRATIVAS E LIMITE DOS BAIRROS DE VIANA
LEI Nº XXXX DE XX DE XXXXXXXX DE 2019

ANEXO 02H - BAIRRO CENTRO

Legenda

- Trecho Rodoviário
- Trecho Ferroviário
- Centro
- - - Limite de Bairros
- Limite Municipal

Fonte Cartográfica



Sistema Universal de Projeção Transversa de Mercator (UTM)
Datum: SIRGAS 2000 - Zona 21 Sul

Projetos

Banco de Dados Prefeitura Municipal de Viana (BMD)
Sistema Integrado de Bases Cartográficas do Estado do Espírito Santo (GEOBASES)
Instituto Jones dos Santos Neves (IJSN)
Instituto Estadual de Meio Ambiente (IEAM)
Instituto Brasileiro de Geografia e Estatística (IBGE)

Organização Cartográfica



PREFEITURA MUNICIPAL DE VIANA
SECRETARIA MUNICIPAL DE OBRAS, DESENVOLVIMENTO ECONÔMICO E PLANEJAMENTO



PREFEITURA MUNICIPAL DE VIANA
SECRETARIA MUNICIPAL DE GOVERNO

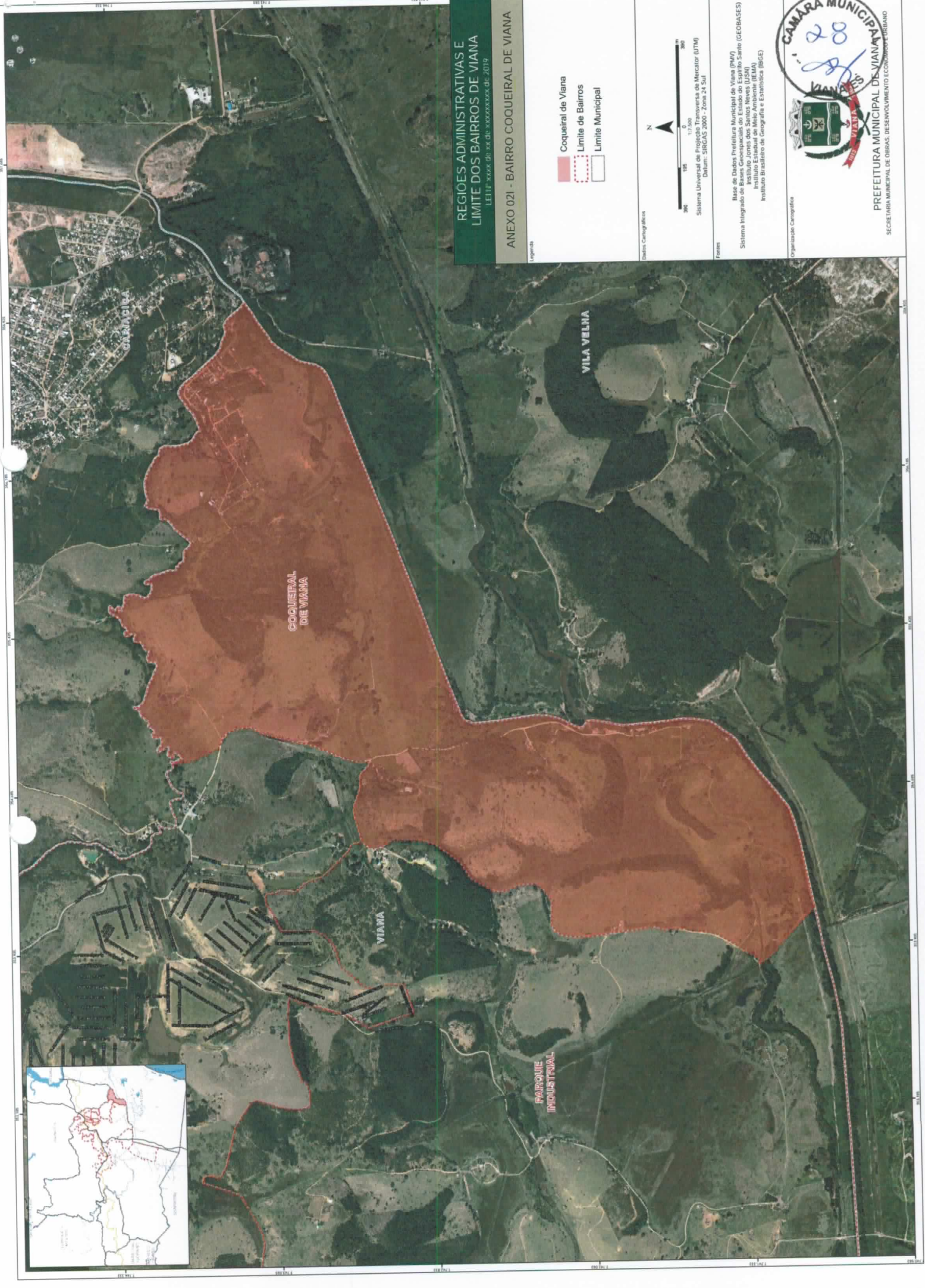


ANEXO 021

IX – Bairro: Coqueiral de Viana

Loteamentos: Metalpen 1 e Coqueiral

Localização: Com uma área de 3.794.828,56m², o bairro Coqueiral de Viana está localizado no Distrito de Viana, limitando-se ao Norte com o Distrito de Cariacica; a Leste com os Distritos de Cariacica e Vila Velha; a Oeste com os bairros Morada Bethânia e Parque Industrial; ao Sul com o distrito de Vila Velha.



**REGIÕES ADMINISTRATIVAS E
LIMITE DOS BAIRROS DE VIANA**
LEI Nº 0000 DE 28 DE ABRIL DE 2019

ANEXO 021 - BAIRRO COQUEIRAL DE VIANA

Legenda

- Coqueiral de Viana
- Limite de Bairros
- Limite Municipal

Escala

0 100 200 300 metros

1:7.500

Sistema Universal de Projeções de Mercator (UTM)

Data: SIBRAS 2000 - Zona 24 Sul

Fuente:

Base de Dados Prefeitura Municipal de Viana (PMV)

Sistema Integrado de Bases Geospaciais do Estado do Espírito Santo (GEOBASES)

Instituto Jones dos Santos Neves (IJSN)

Instituto Brasileiro de Geografia e Estatística (IBGE)

Organização Cartográfica

CAMARA MUNICIPAL DE VIANA

28

PREFEITURA MUNICIPAL DE VIANA

SECRETARIA MUNICIPAL DE OBRAS, DESENVOLVIMENTO ECONÔMICO E URBANO



PREFEITURA MUNICIPAL DE VIANA
SECRETARIA MUNICIPAL DE GOVERNO



ANEXO 02J

X – Bairro: Industrial

Loteamentos: Industrial 1 e Industrial 2.

Localização: Com uma área de 484.205,72m², o bairro Industrial está localizado no Distrito de Viana, limitando-se ao Norte com o bairro Marcílio de Noronha; a Leste com o bairro Marcílio de Noronha e com o distrito de Cariacica, a Oeste com o bairro Marcílio de Noronha; ao Sul com o bairro Marcílio de Noronha.



REGIÕES ADMINISTRATIVAS E LIMITE DOS BAIRROS DE VIANA
LEITE / 2008 (DE 26.08.2008) / 2019

ANEXO 02J - BAIRRO INDUSTRIAL

Legenda

- Trecho Rodoviário
- Industrial
- Limite de Bairros
- Limite Municipal

Fontes

Base de Dados Prefeitura Municipal de Viana (PMV)
Sistema Integrado de Bases Geoespaciais do Estado do Espírito Santo (GEOBASES)
Instituto Jones dos Santos Neves (IJNSN)
Instituto de Meio Ambiente (IMA)
Instituto Brasileiro de Geografia e Estatística (IBGE)

Organização Cartográfica

Fonte Cartográfica

1:50 000

0 50 100 150 200

1:50 000

Sistema Universal de Projeção de Mercator (UTM)
Datum: SIRGAS 2000 - Zona 24 Sul

30

CÂMARA MUNICIPAL

VIANÁES

PREFEITURA MUNICIPAL DE VIANA

SECRETARIA MUNICIPAL DE OBRAS, DESENVOLVIMENTO ECONÔMICO E COMÉRCIO



PREFEITURA MUNICIPAL DE VIANA
SECRETARIA MUNICIPAL DE GOVERNO

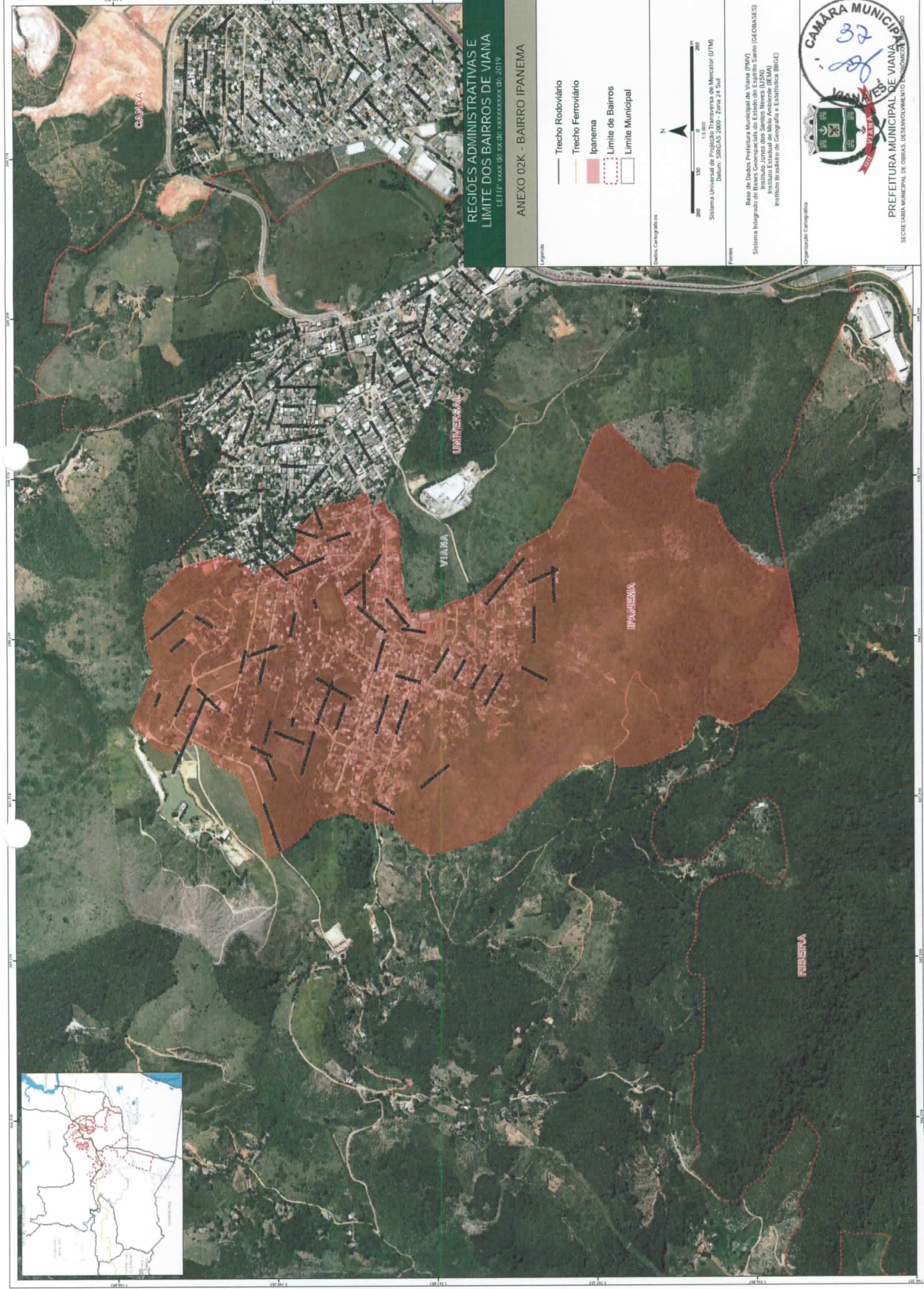


ANEXO 02K

XI – Bairro: Ipanema

Loteamentos: Ipanema.

Localização: Com uma área de 1.583.334,11m², o bairro Ipanema está localizado no Distrito de Viana, limitando-se ao Norte com propriedades rurais; a Leste com os bairros Universal e Parque Industrial; a Oeste com o bairro Ribeira; ao Sul com o bairro Ribeira.



**REGIÕES ADMINISTRATIVAS E
LIMITE DOS BAIRROS DE VIANA**
LEI Nº 3000 DE 05 DE MARÇO DE 2019

ANEXO 02K - BAIRRO IPANEMA

Legenda:

- Trecho Rodoviário
- Trecho Ferroviário
- Ipanema
- - - Limite de Bairros
- Limite Municipal

Dados Cartográficos



Sistema Universal de Projeção Transversa de Mercator (UTM)
Datum: SIRGAS 2000 - Zona 14 Sul

Fontes:

Base de Dados Prefeitura Municipal de Viana (PMV)
Sistema Integrado de Bases Geoespaciais do Estado do Espírito Santo (GEOBASES)
Instituto Brasileiro de Geografia e Estatística (IBGE)
Instituto Estadual de Meio Ambiente (IEAMA)

Organização Cartográfica



PREFEITURA MUNICIPAL DE VIANA
SECRETARIA MUNICIPAL DE OBRAS, DESENVOLVIMENTO URBANÍSTICO



PREFEITURA MUNICIPAL DE VIANA
SECRETARIA MUNICIPAL DE GOVERNO

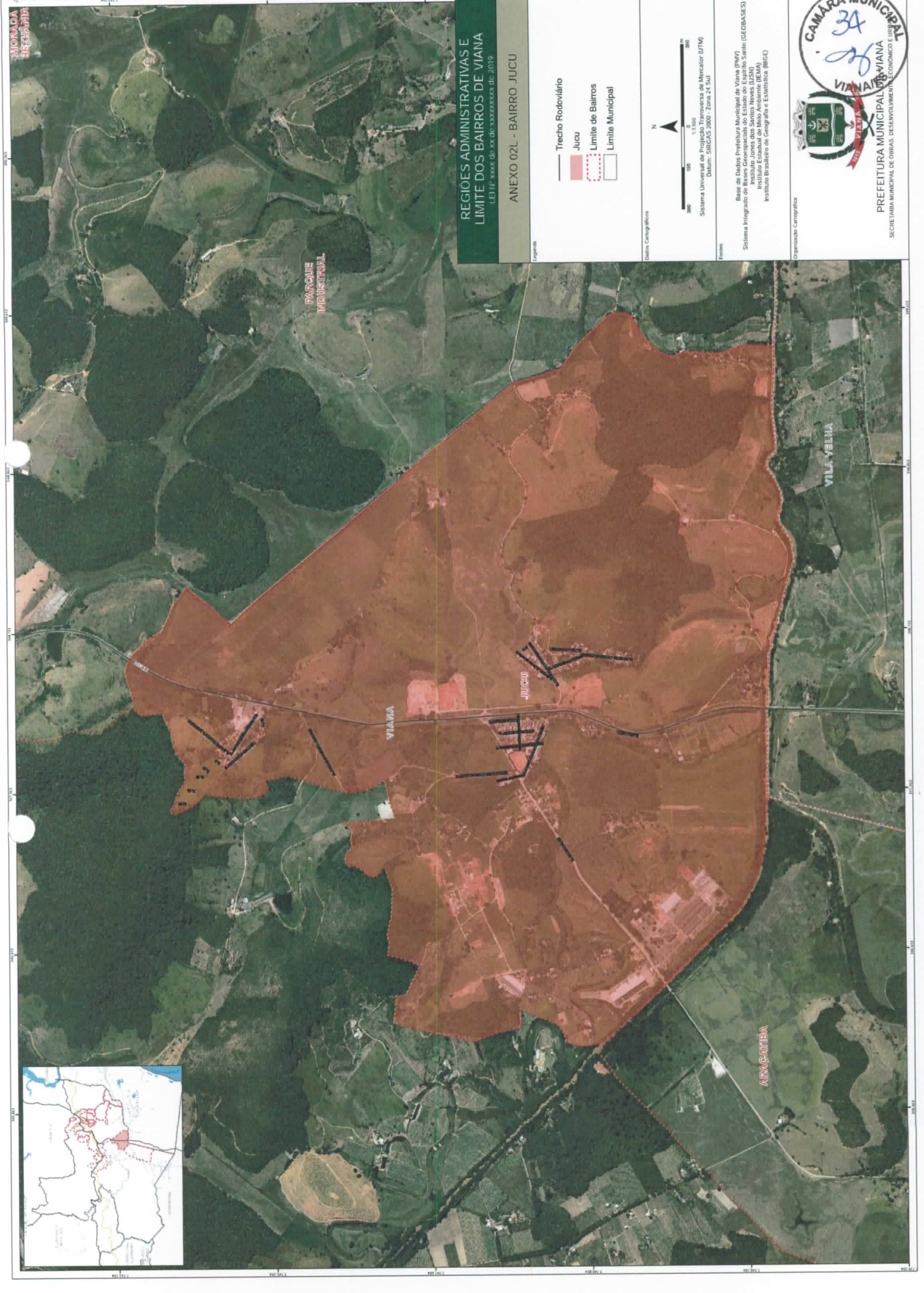


ANEXO 02L

XII – Bairro: Jucu

Loteamentos: Antárctica, Jucu, Nova Belém e Santa Júlia.

Localização: Com uma área de 6.499.052,25m², o bairro Jucu está localizado no Distrito de Viana, limitando-se ao Norte com o bairro Parque Industrial; a Leste com o bairro Parque Industrial; a Oeste com propriedades rurais; ao Sul com propriedades rurais, com o bairro Araçatiba e com o distrito de Vila Velha.



MUNICÍPIO DE VIANA

PARQUE INDUSTRIAL

VIAVIA

JUCU

VILA VELHA

ARAÇATIBA

REGIÕES ADMINISTRATIVAS E LIMITE DOS BAIRROS DE VIANA

LEI Nº 3.000 DE 24 DE ABRIL DE 2019

ANEXO 02L - BAIRRO JUCU

Legenda

- Trecho Rodoviário
- Jucu
- - - Limite de Bairros
- Limite Municipal

Fonte



Base de Dados Prefeitura Municipal de Viana (PMV)
Sistema Integrado de Informações Geográficas do Sane (SIGEBASES)
Instituto Brasileiro de Geografia e Estatística (IBGE)
Instituto Estadual de Meio Ambiente (IEMA)
Instituto Brasileiro de Geografia e Estatística (IBGE)

Organização Cartográfica



PREFEITURA MUNICIPAL DE VIANA
SECRETARIA MUNICIPAL DE OBRAS, DESENVOLVIMENTO ECONOMICO E URBANO



PREFEITURA MUNICIPAL DE VIANA
SECRETARIA MUNICIPAL DE GOVERNO

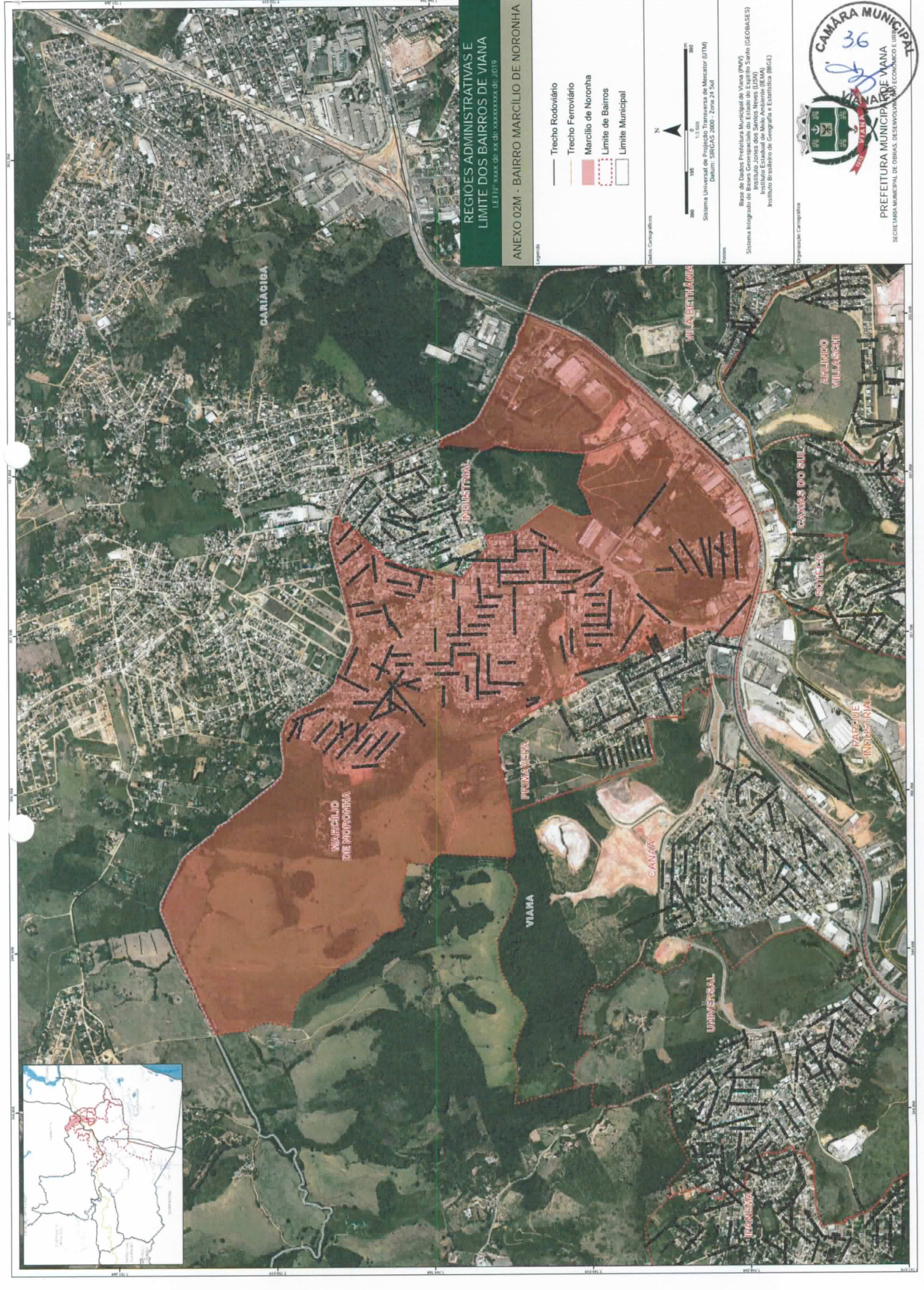


ANEXO 02M

XIII – Bairro: Marcílio de Noronha

Loteamentos: Marcílio de Noronha, 13 de Maio, Residencial Viana I e Morada de Noronha.

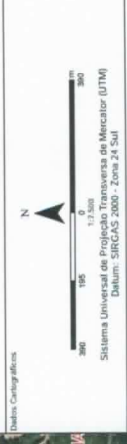
Localização: Com uma área de 3.582.432,75m², o bairro Marcílio de Noronha está localizado no Distrito de Viana, limitando-se ao Norte com o Distrito de Cariacica; a Leste com o bairro Industrial e com o Distrito de Cariacica e com o bairro Vila Bethânia; a Oeste com propriedades rurais e com o bairro Primavera; ao Sul com os bairros Primavera, Caxias do Sul e Vila Bethânia.



REGIÃO ADMINISTRATIVA DE VIANA
LIMITE DOS BAIRROS DE VIANA
 LEI Nº 10000 de 08 de Novembro de 2019

ANEXO 02M - BAIRRO MARÇILIO DE NORONHA

- Legenda
- Trecho Rodoviário
 - Trecho Ferroviário
 - Marçílio de Noronha
 - Limite de Bairros
 - Limite Municipal



Fonte:
 Base de Dados Prefeitura Municipal de Viana (PMV)
 Sistema Integrado de Bases Geoespaciais do Estado do Espírito Santo (GEOBASES)
 Instituto Jones dos Santos Neves (IJNSN)
 Instituto Brasileiro de Geografia e Estatística (IBGE)

Organização Cartográfica

CAMARA MUNICIPAL
36
VIANA
PREFEITURA MUNICIPAL DE VIANA
 SECRETARIA MUNICIPAL DE OBRAS, DESENVOLVIMENTO ECONÔMICO E URBANISMO





PREFEITURA MUNICIPAL DE VIANA
SECRETARIA MUNICIPAL DE GOVERNO

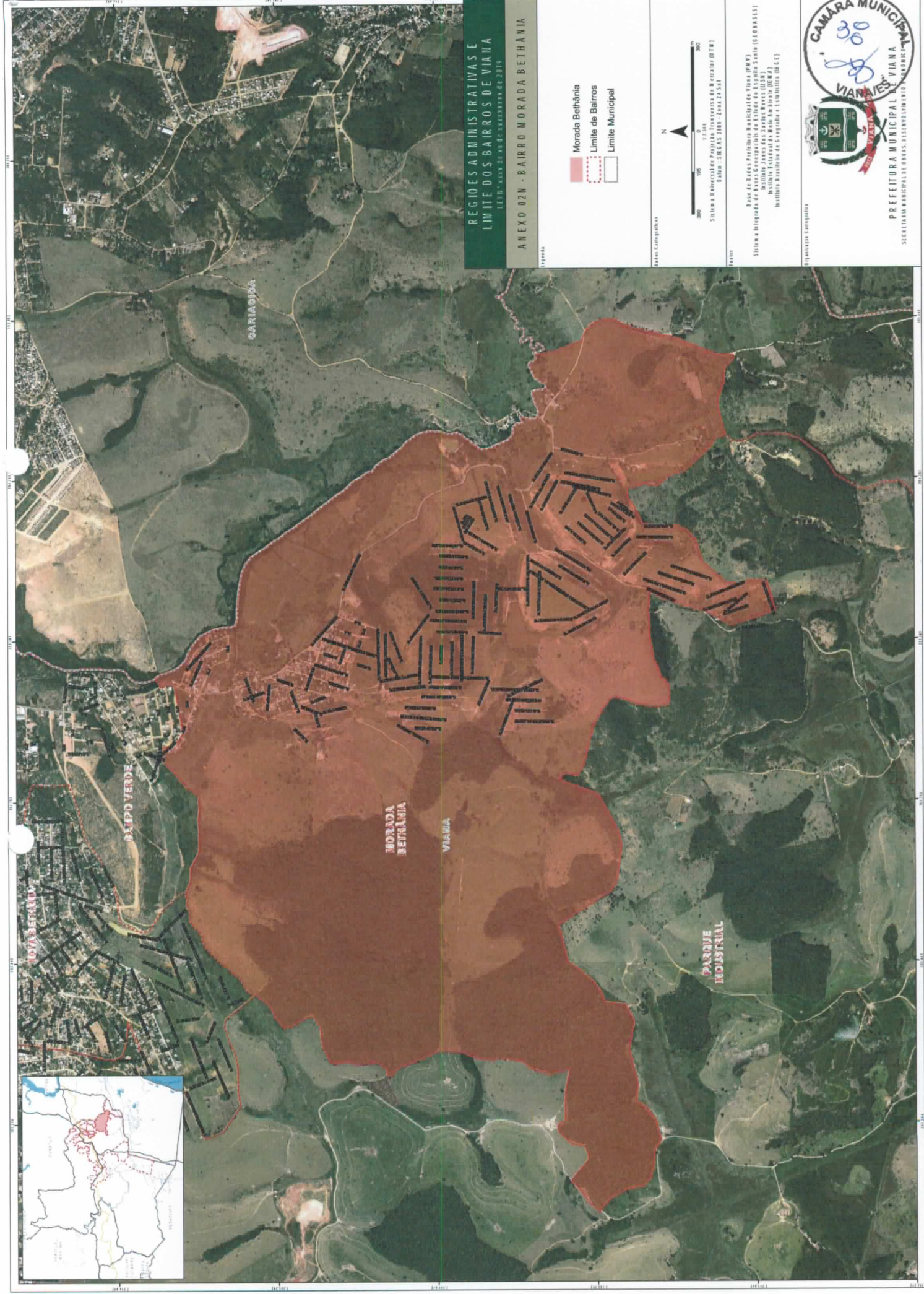


ANEXO 02N

XIV – Bairro: Morada Bethânia

Loteamentos: Morada Vila Bethânia, Jardim Vila Bethânia.

Localização: Com uma área de 6.090.376,88m², o bairro Morada Bethânia está localizado no Distrito de Viana, limitando-se ao Norte com os bairros Campo Verde, Nova Bethânia e com o Distrito de Cariacica; a Leste com o Distrito de Cariacica e com o bairro Coqueiral de Viana; a Oeste com o bairro Parque Industrial; ao Sul com os bairros Parque Industrial e Coqueiral de Viana.



REGIÕES ADMINISTRATIVAS E LIMITE DOS BAIRROS DE VIÁRIA
LEI Nº 3.003 DE 28 DE ABRIL DE 2011

ANEXO 02N - BAIRRO MORADA BETHÂNIA

- Morada Bethânia
- Limite de Bairros
- Limite Municipal

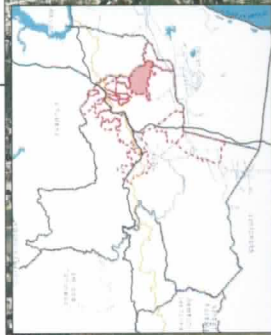


Base de Dados Prefeitura Municipal de Viária (PBV)
Sistema de Integração de Bases Geográficas de Estudos de Espetro Sênior (IGOBASS)
SISTEMA DE AVALIAÇÃO DE RISCO AMBIENTAL (SARA)
INSTRUMENTO DE ZONAMENTO URBANO (IZU)
INSTRUMENTO DE POLÍTICA DE SANEAMENTO E LIXIVIAÇÃO (IPSEL)

SECRETARIA MUNICIPAL DE OBRAS, DESPACHAMENTO E ADEQUAÇÃO

CÂMARA MUNICIPAL
VIÁRIA

PREFEITURA MUNICIPAL DE VIÁRIA
SECRETARIA MUNICIPAL DE OBRAS, DESPACHAMENTO E ADEQUAÇÃO





PREFEITURA MUNICIPAL DE VIANA
SECRETARIA MUNICIPAL DE GOVERNO

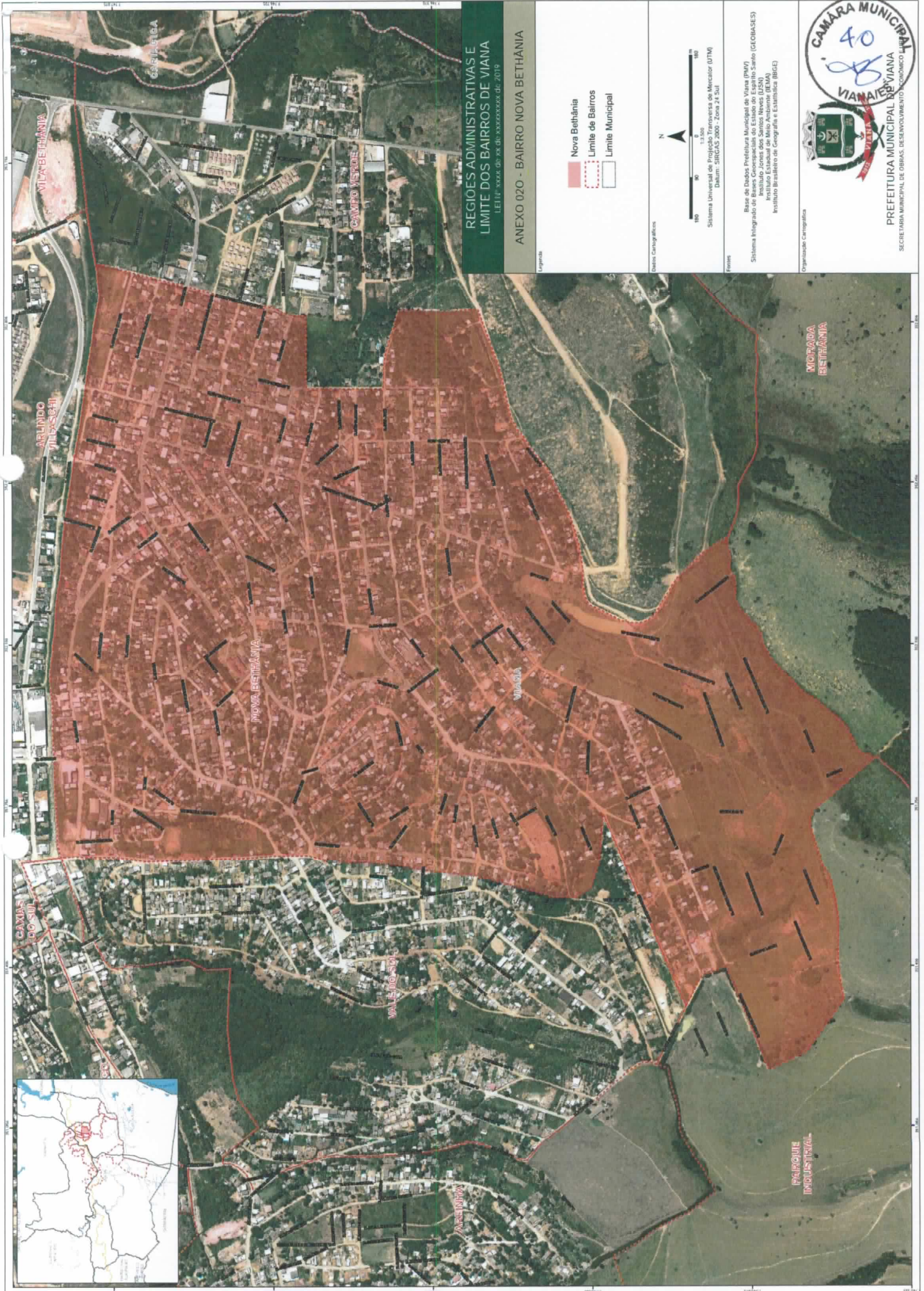


ANEXO 020

XV – Bairro: Nova Bethânia

Loteamentos: Contenda, Nova Vila Bethânia, Eldorado e Santa Terezinha (Lagoa Azul).

Localização: Com uma área de 1.730.831,75m², o bairro Nova Bethânia está localizado no Distrito de Viana, limitando-se ao Norte com bairro Arlindo Villaschi; a Leste com o bairro Campo Verde; a Oeste com os bairros Vale do Sol e Parque Industrial; ao Sul com os bairros Morada Bethânia e Parque Industrial.



**REGIÕES ADMINISTRATIVAS E
LIMITE DOS BAIRROS DE VIANA**
LEITE: XXXX DE XX DE XXXXXXXX DE 2019

ANEXO 020 - BAIRRO NOVA BETHÂNIA

Legenda

- Nova Bethânia
- Limite de Bairros
- Limite Municipal

Dados Cartográficos

Fonte

Sistema Universal de Projeção Transversais de Mercator (UTM)
Datum: SIRGAS 2000 - Zona 18 S

1:3.500

0 50 100 150 200

N

Base de Dados Prefeitura Municipal de Viana (PMV)
Sistema Integrado de Bases Geoespaciais do Estado do Espírito Santo (GEOBASES)
Instituto Estadual de Meio Ambiente (IEA)
Instituto Brasileiro de Geografia e Estatística (IBGE)

Organização Cartográfica

CAMARA MUNICIPAL
40
[Signature]
VIANA/ES

PREFEITURA MUNICIPAL DE VIANA
SECRETARIA MUNICIPAL DE OBRAS, DESENVOLVIMENTO ECONOMICO E URBANISMO



PREFEITURA MUNICIPAL DE VIANA
SECRETARIA MUNICIPAL DE GOVERNO

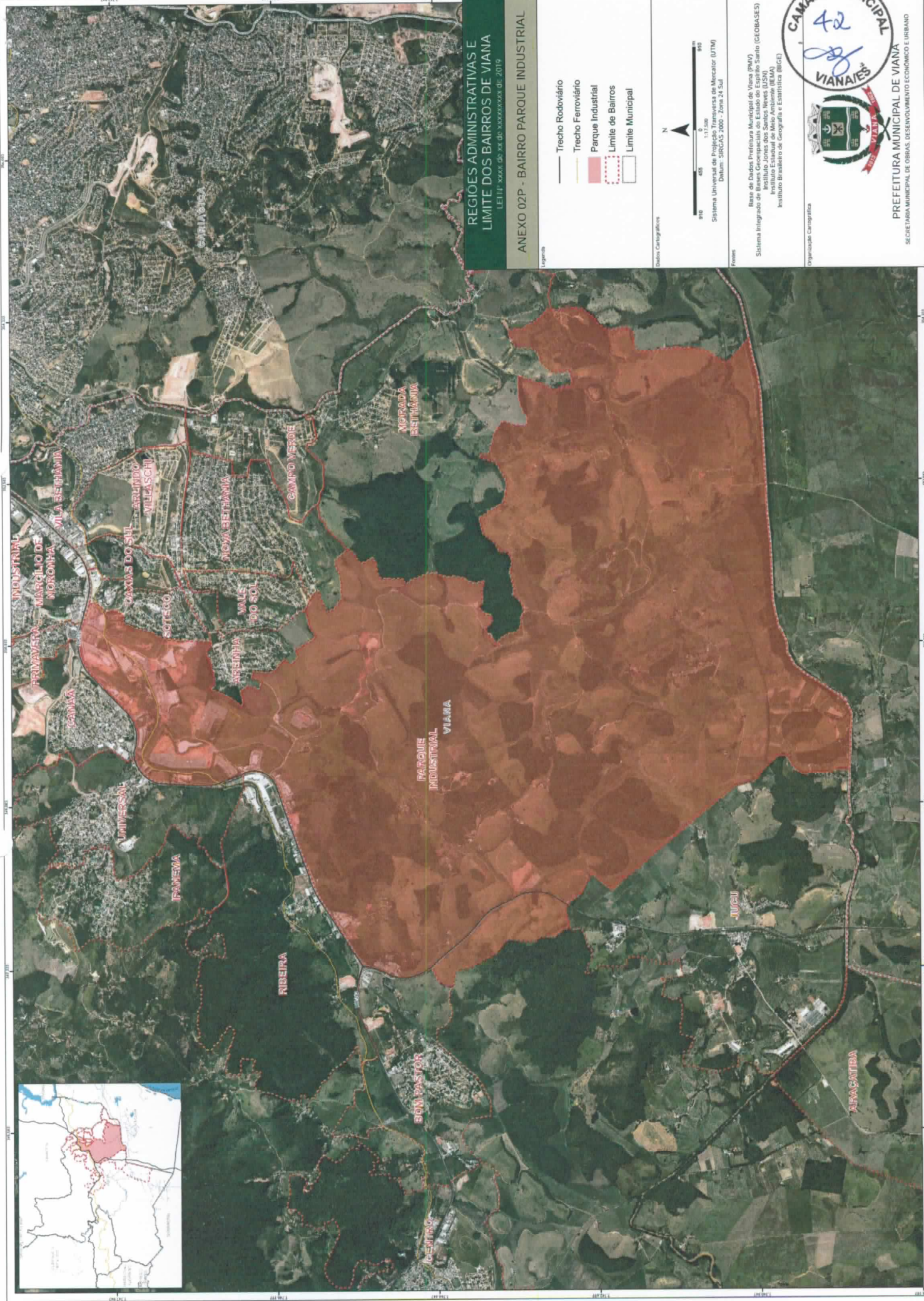


ANEXO 02P

XVI – Bairro: Parque Industrial

Loteamentos: -

Localização: Com uma área de 28.617.683,46m², o bairro Parque Industrial está localizado no Distrito de Viana, limitando-se ao Norte com os bairros Universal, Canaã, Primavera e Marcílio de Noronha; a Leste com os bairros Soteco e Areinha; a Oeste com os bairros Ribeira e Universal; ao Sul com o bairro Jucu e com o distrito de Vila Velha.



REGIÕES ADMINISTRATIVAS E LIMITE DOS BAIRROS DE VIANA
 LEI Nº 10000/05, de 20 de Novembro de 2019

ANEXO 02P - BAIRRO PARQUE INDUSTRIAL

- Legenda
- Trecho Rodoviário
 - Trecho Ferroviário
 - Parque Industrial
 - Limite de Bairros
 - Limite Municipal



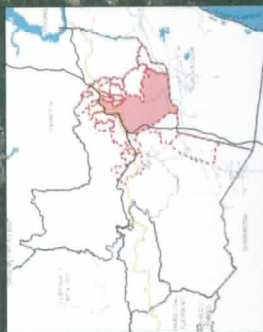
Fornecedores

Banco de Dados: Prefeitura Municipal de Viana (PMV)
 Sistema Integrado de Bases Geoespaciais de Estado do Espírito Santo (GEOBASES)
 Instituto Jones dos Santos Neves (IJSN)
 Instituto Brasileiro de Meio Ambiente (IBAMA)
 Instituto Brasileiro de Geografia e Estatística (IBGE)

Organização Cartográfica

CAMARA MUNICIPAL VIANESES
 42

PREFEITURA MUNICIPAL DE VIANA
 SECRETARIA MUNICIPAL DE OBRAS, DESENVOLVIMENTO ECONOMICO E URBANO





PREFEITURA MUNICIPAL DE VIANA
SECRETARIA MUNICIPAL DE GOVERNO



ANEXO 02Q

XVII – Bairro: Primavera

Loteamentos: Primavera e Vista Linda.

Localização: Com uma área de 456.857,14m², o bairro Primavera está localizado no Distrito de Viana, limitando-se ao Norte com o bairro Marcílio de Noronha; a Leste com o bairro Marcílio de Noronha; a Oeste com o bairro Canaã; ao Sul com o bairro Parque Industrial.



REGIÕES ADMINISTRATIVAS E LIMITE DOS BAIRROS DE VIANA
LEI Nº XXXX DE XX DE XXXXXXXX DE 2019

ANEXO 02Q - BAIRRO PRIMAVERA

Legenda

- Trecho Rodoviário
- Primavera
- Limite de Bairros
- Limite Municipal

Fonte: Cengage editores



0 50 100 150 200
1:3.500
Sistema Universal de Projeção Transversa de Mercator (UTM)
Datum: SBRGOS 2000 - Zona 18 S

Fontes

Banco de Dados Prefeitura Municipal de Viana (PMV)
Banco de Dados Gerenciado do Estado do Espírito Santo (GEODASES)
Instituto Brasileiro de Geografia e Estatística (IBGE)
Instituto Estadual de Meteorologia (INMET)

Digitalização Cartográfica



PREFEITURA MUNICIPAL DE VIANA
SECRETARIA MUNICIPAL DE OBRAS, DESENVOLVIMENTO ECONÔMICO E URBANISMO





PREFEITURA MUNICIPAL DE VIANA
SECRETARIA MUNICIPAL DE GOVERNO

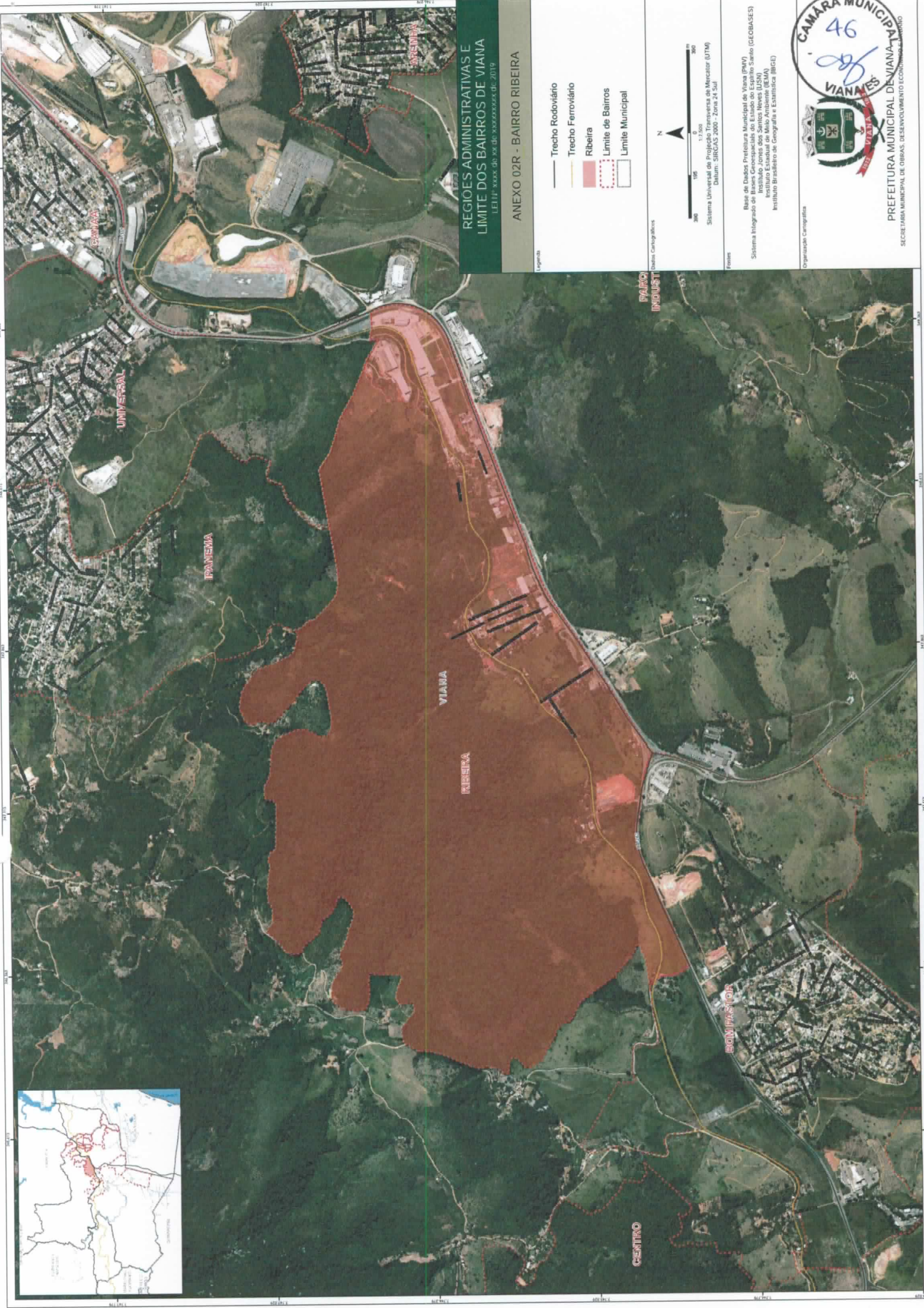


ANEXO 02R

XVIII – Bairro: Ribeira

Loteamentos: -

Localização: Com uma área de 4.058.128,37m², o bairro Ribeira está localizado no Distrito de Viana, limitando-se ao Norte com propriedades rurais e com os bairros Ipanema e Universal; a Leste com o bairro Parque Industrial; a Oeste com propriedades rurais; ao Sul com o bairro Bom Pastor.



REGIÕES ADMINISTRATIVAS E LIMITE DOS BAIRROS DE VIANA
LEI N.º 3008/2008 DE 22 DE ABRIL DE 2008 (REVISÃO DE 2019)

ANEXO 02R - BAIRRO RIBEIRA

- Legenda
- Trecho Rodoviário
 - Trecho Ferroviário
 - Ribeira
 - Limite de Bairros
 - Limite Municipal



Fonte:
Base de Dados Prefeitura Municipal de Viana (PMV)
Sistema Integrado de Bases Geoespaciais do Estado do Espírito Santo (GEBASES)
Sistema Integrado de Bases Geoespaciais do Estado do Rio de Janeiro (GEBASES)
Instituto Estadual de Meio Ambiente (IEMA)
Instituto Brasileiro de Geografia e Estatística (IBGE)

Organização Cartográfica

46

CAMARA MUNICIPAL
VIANA

PREFEITURA MUNICIPAL DE VIANA
SECRETARIA MUNICIPAL DE OBRAS, DESENVOLVIMENTO ECONOMICO E TURISMO





PREFEITURA MUNICIPAL DE VIANA
SECRETARIA MUNICIPAL DE GOVERNO



ANEXO 02S

XIX – Bairro: Soteco

Loteamentos: Parte do Soteco

Localização: Com uma área de 529.049,51m², o bairro Soteco está localizado no Distrito de Viana, limitando-se ao Norte com o bairro Marcílio de Noronha; a Leste com o bairro Caxias do Sul; a Oeste com o bairro Parque Industrial; ao Sul com o bairro Areinha.



**REGIÕES ADMINISTRATIVAS E
LIMITE DOS BAIRROS DE VIANA**
LEITE: xxxx-xx-xx de xxxxxxxxxxx de 2019

ANEXO 02S - BAIRRO SOTECO

- Legenda
- Trecho Rodoviário
 - Trecho Ferroviário
 - Soteco
 - Limite de Bairros
 - Limite Municipal

Dados Cartográficos

1:2.500

0 50 100

100

N

Sistema Universal de Projeções Geográficas de Mercator (UTM)
Datum: SUTCO 1980 - Zona 24 Sul

Fonte:

Base de Dados Prefeitura Municipal de Viana (PMV)
Sistema Integrado de Informações Geográficas do Estado do Espírito Santo (GEOBASES)
Instituto Jones dos Santos Neves (IJSN)
Instituto Brasileiro de Geografia e Estatística (IBGE)

Organização Cartográfica

CÂMARA MUNICIPAL
48
[Assinatura]
VIANA/ES

PREFEITURA MUNICIPAL DE VIANA
SECRETARIA MUNICIPAL DE OBRAS, DESENVOLVIMENTO ECONÔMICO E URBANISMO





PREFEITURA MUNICIPAL DE VIANA
SECRETARIA MUNICIPAL DE GOVERNO

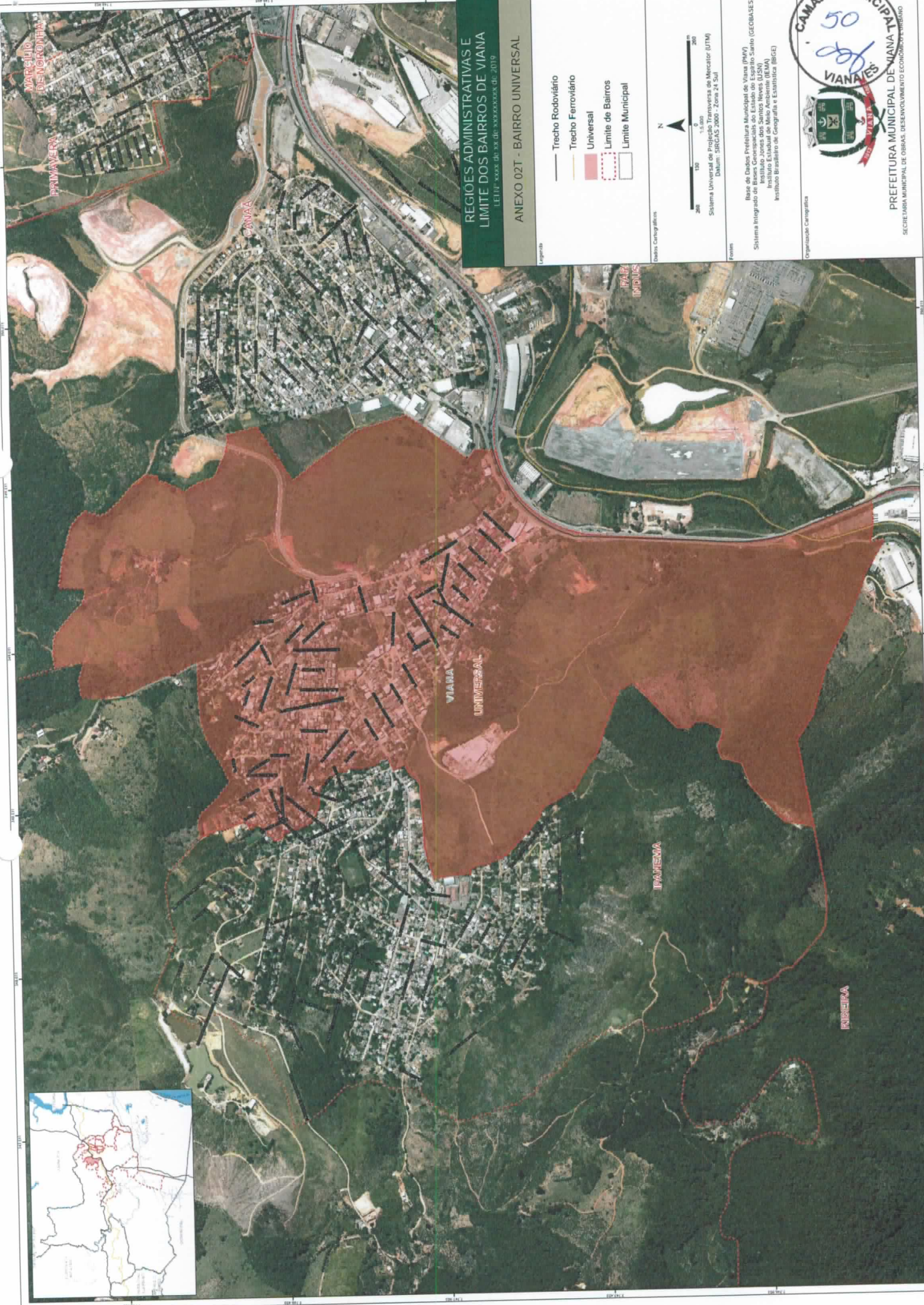


ANEXO 02T

XX – Bairro: Universal

Loteamentos:, Parque do Flamengo, Vila Nova e Universal

Localização: Com uma área de 2.061.569,01m², o bairro Universal está localizado no Distrito de Viana, limitando-se ao Norte com o bairro Canaã; a Leste com os bairros Canaã e Parque Industrial; a Oeste com o bairro Ipanema; ao Sul com o bairro Ribeira.



**REGIÕES ADMINISTRATIVAS E
LIMITE DOS BAIRROS DE VIANA**
LETOUR Nº008 DE 20 DE 03 DE 2008 REVISED DE 2019

ANEXO 02T - BAIRRO UNIVERSAL

- Legenda
- Trecho Rodoviário
 - Trecho Ferroviário
 - Universal
 - Limite de Bairros
 - Limite Municipal

Dados Cartográficos

Projeção

Systema Universal de Projeção Transversa de Mercator (UTM)

Datum: SIRGAS 2000 - Zona 24 Sul

Base de Dados Prefeitura Municipal de Viana (PMV)

Sistema Integrado de Bases Geospaciais do Estado do Espírito Santo (GEBASES)

Instituto Jones dos Santos Neves (IJSN)

Instituto Brasileiro de Geografia e Estatística (IBGE)

CÂMARA MUNICIPAL

50

VIANAS

1955

2020

PREFEITURA MUNICIPAL DE VIANA

SECRETARIA MUNICIPAL DE OBRAS, DESENVOLVIMENTO E ECONOMIA URBANA





PREFEITURA MUNICIPAL DE VIANA
SECRETARIA MUNICIPAL DE GOVERNO

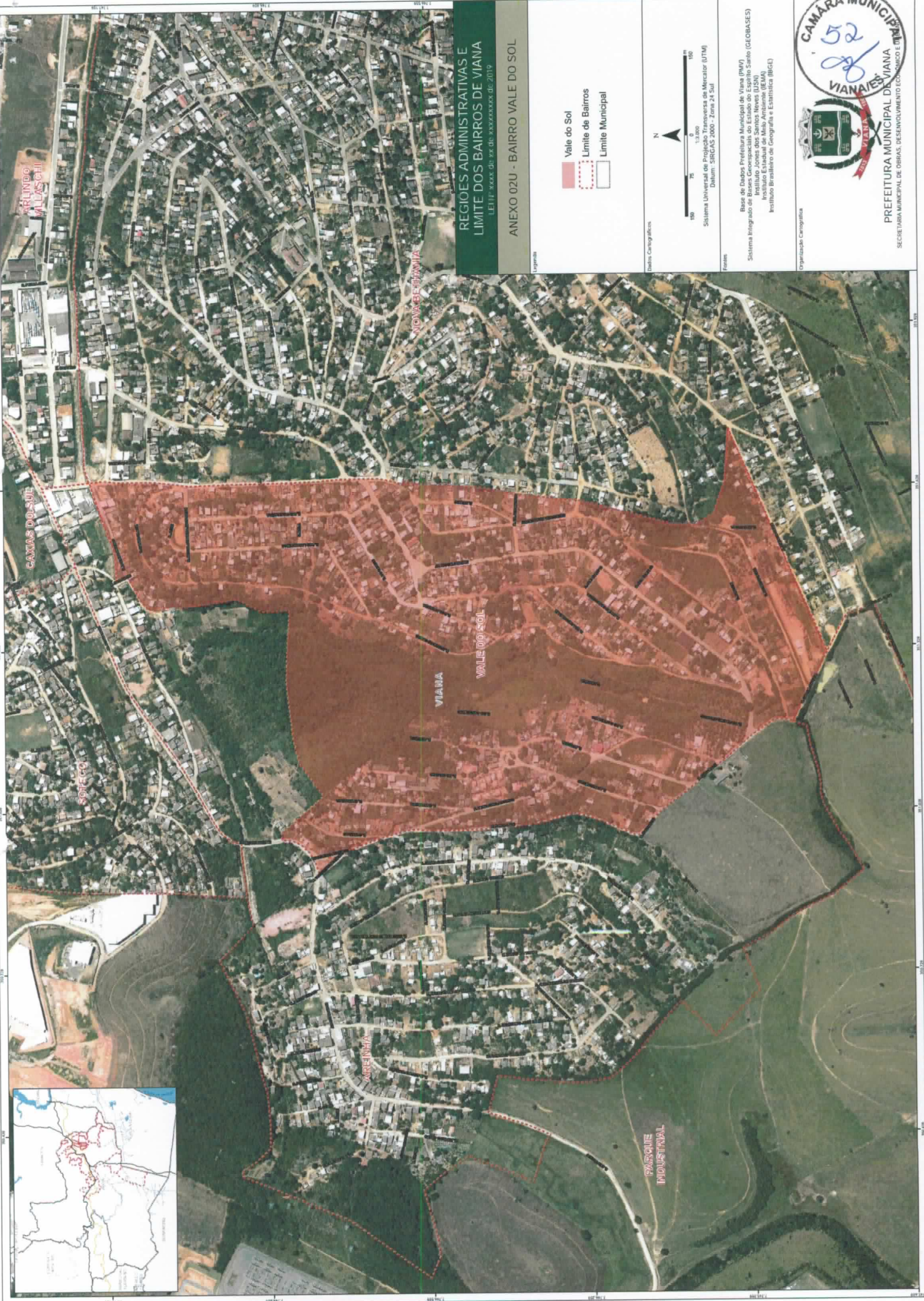


ANEXO 02U

XX – Bairro: Vale do Sol

Loteamentos: Vale do Sol A, B, C, e parte do Vale do Sol D.

Localização: Com uma área de 630.581,76m², o bairro Vale do Sol está localizado no Distrito de Viana, limitando-se ao Norte com o bairro Areinha; a Leste com o bairro Nova Bethânia; a Oeste com o bairro Areinha; ao Sul com os bairros Nova Bethânia e Parque Industrial.



**REGIÕES ADMINISTRATIVAS E
LIMITE DOS BAIRROS DE VIANA**
LEITE: 1008 de 19 de 0000000000 de 2019

ANEXO 02U - BAIRRO VALE DO SOL

Legenda

- Vale do Sol
- Limite de Bairros
- Limite Municipal

Dados Cartográficos




Sistema Universal de Projeções de Mercator (UTM)
Datum: SIRGAS 2000 - Zona 24 Sul

Fuente

Base de Dados Prefeitura Municipal de Viana (PMV)
Sistema Integrado de Bases Geospaciais do Estado do Espírito Santo (GEOBASES)
Instituto Brasileiro de Geografia e Estatística (IBGE)
Instituto Brasileiro de Geografia e Estatística (IBGE)

Organização Cartográfica



PREFEITURA MUNICIPAL DE VIANA
SECRETARIA MUNICIPAL DE OBRAS, DESENVOLVIMENTO ECONOMICO E PLANEJAMENTO





PREFEITURA MUNICIPAL DE VIANA
SECRETARIA MUNICIPAL DE GOVERNO

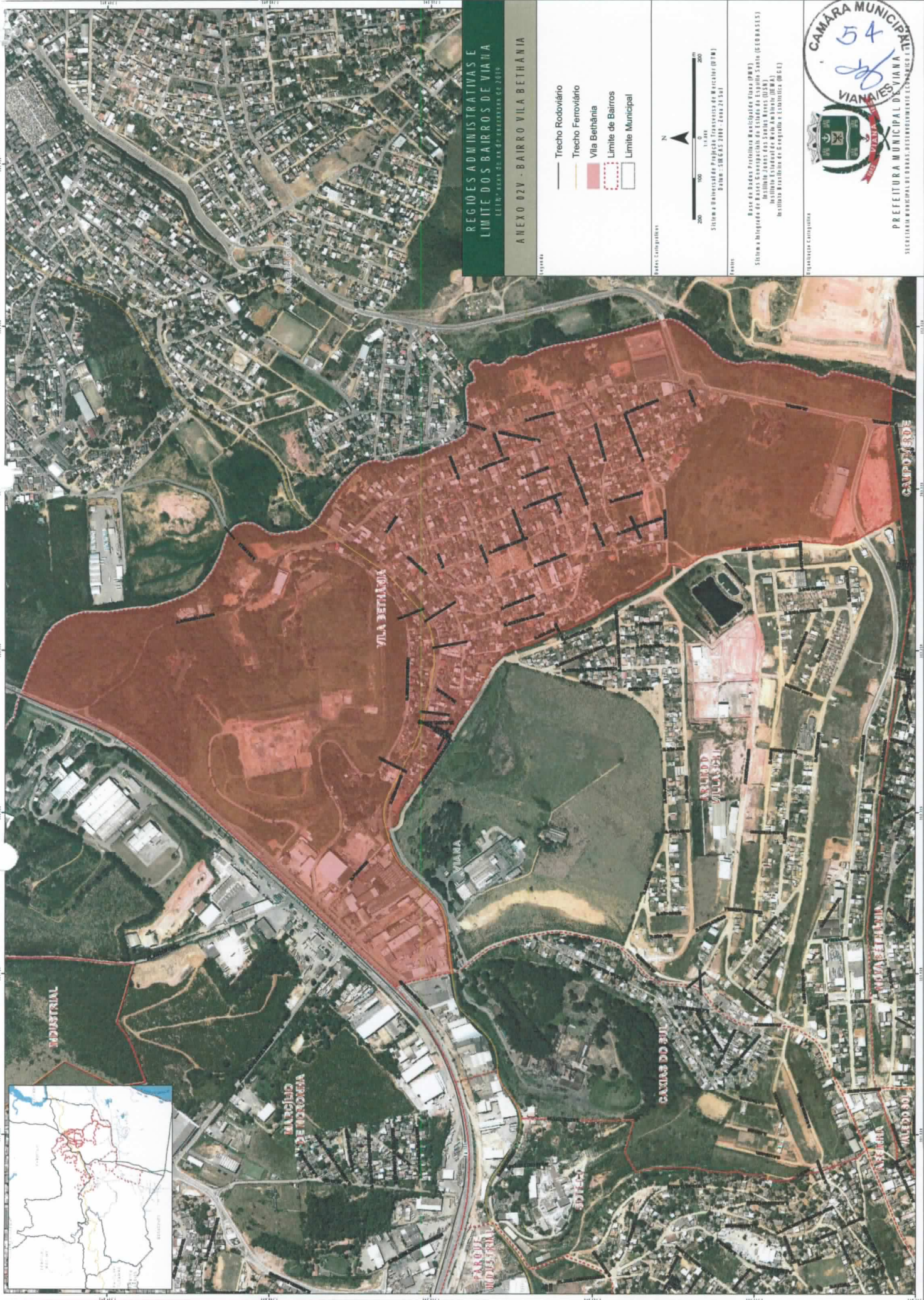


ANEXO 02V

XX – Bairro: Vila Bethânia

Loteamentos: Seminário e Vila Bethânia.

Localização: Com uma área de 1.361.813,48m², o bairro Vila Bethânia está localizado no Distrito de Viana, limitando-se ao Norte com o bairro Marcílio de Noronha e com o Distrito de Cariacica; a Leste com o Distrito de Cariacica; a Oeste com os bairros Marcílio de Noronha, Arlindo Villaschi e Caxias do Sul; ao Sul com os bairros Arlindo Villaschi e Campo Verde.



REGIÕES ADMINISTRATIVAS E LIMITE DOS BAIROS DE VIANA

LEI Nº 001/2012 DE 24 DE FEVEREIRO DE 2012

ANEXO 02V - BAIRRO VILA BETHÂNIA

- Trecho Rodoviário
- Trecho Ferroviário
- Vila Bethânia
- Limite de Bairros
- Limite Municipal



CÂMARA MUNICIPAL DE VIANA VIANÉS

54

PREFEITURA MUNICIPAL DE VIANA

SECRETARIA MUNICIPAL DE OBRAS, DESENVOLVIMENTO ECONÔMICO E PLANEJAMENTO

INSTITUTO BRASILEIRO DE GEÓGRAFIA E ESTATÍSTICA (IBGE)

SECRETARIA MUNICIPAL DE OBRAS, DESENVOLVIMENTO ECONÔMICO E PLANEJAMENTO

